


















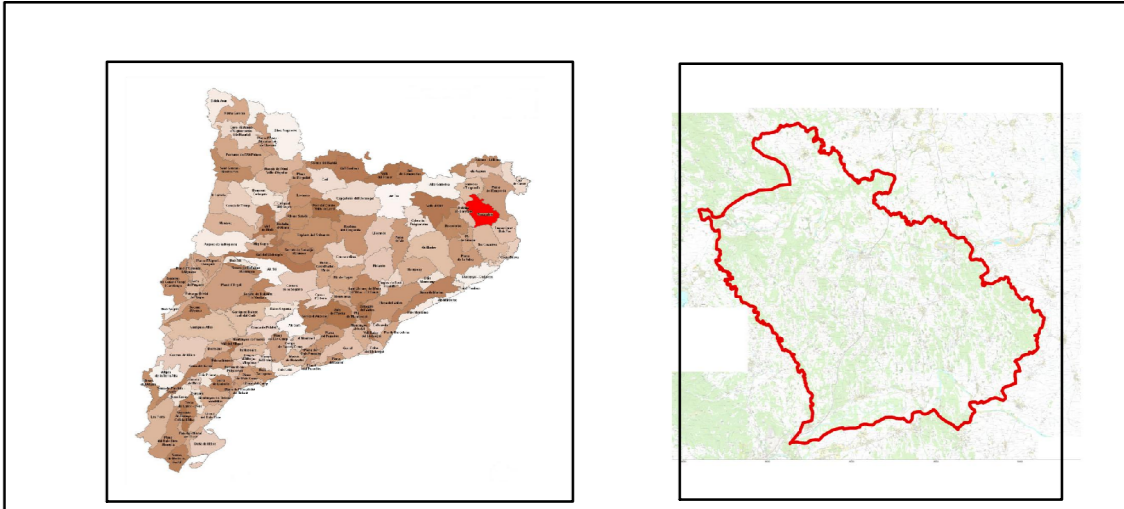



-  Carretera
-  Límit de la unitat de paisatge
-  Bosc
-  Embassament
-  Erm
-  Hort
-  Instal·lacions agropecuàries
-  Terreny industrial
-  Aeròdrom
-  Espai urbanitzat abans del 1956
-  Molins
-  Parc
-  Límit de les parcel·les actuals en relació amb la zona estudiada
-  Parcel·les abandonades després del 1956
-  Parcel·la profundament transformada després de 1956
-  Parcel·la urbanitzada a partir del 1956
-  Parcel·la actualment destinada com a zona de càmping
-  Parcel·la destinada a zona de golf
-  Parcel·la actualment destinada a activitats d'esbarjo



SR: ED50/UTM zona 31N. Plànol referència: Base topogràfica 1:5.000 (ICC)
 E: 1/32.000



Terraprimis
 Època contemporània

PaHisCat
 Paisatge Històric de Catalunya

Observatori del Paisatge Universitat de Lleida