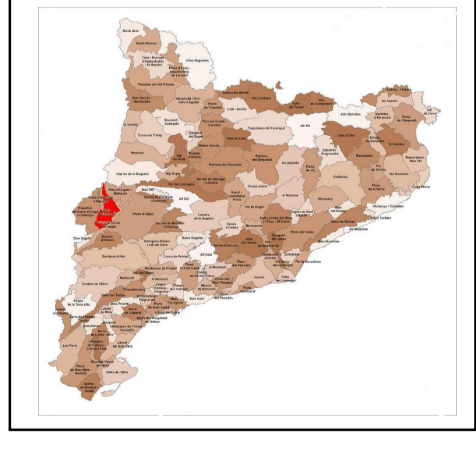
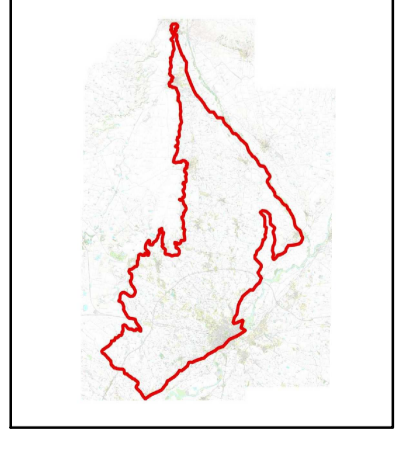


Època Romana. Centuriació D


- Reticula teòrica del sistema parcel·lari D (de 15 actus)
- Camí actual amb la mateixa orientació que el sistema parcel·lari D
- Via romana important
- Límit municipal amb la mateixa orientació que la centuriació D
- Límit de la unitat de paisatge
- Jaciment d'època romana
- Parcel·les actuals els límits de les quals tenen la mateixa orientació que alguna de les centuriacions
- Límits de les parcel·les actuals amb relació a la zona estudiada


SR: ED50/UTM zona 31N. Plànol referència: Base topogràfica 1:5.000 (ICC)
E: 1:32.000

0 750 1.500 3.000 m N


Horta de Pinyana
Època Romana. Centuriació D



Observatori del Paisatge



PaHisCat
Paisatge Històric de Catalunya



Universitat de Lleida