

Època Contemporània. Canvis entre 1956 i 2010

Les parcel·les dibuixades amb un color (rosat, gris, verd...) l'any 1956 eren terres destinades al conreu i ara es destinen a altres finalitats, que són especificades en la llegenda.

En les parcel·lacions on només hi ha color de fons, l'ús actual del sòl és bàsicament el mateix que el de l'any 1956.

- Edificis singulars
- Xarxa hidrogràfica
- Carreteres
- Ferrocarril vall
- Límit de la unitat de paisatge
- Límits de les parcel·les actuals amb relació a la zona estudiada
- Parcel·la urbanitzada a partir del 1956
- Parcel·la amb instal·lacions agropecuàries a partir del 1956
- Parcel·la industrialitzada a partir del 1956
- Parcel·la actualment destinada a activitats d'esbarjo
- Parcel·la actualment destinada com a zona de càmping
- Parcel·la actualment destinada com a aeròdrom
- Parcel·la actualment destinada com a estació d'esquí
- Parcel·la actualment destinada com a camp de golf
- Parcel·la actualment destinada com a pastura
- Embassament construït a partir del 1956

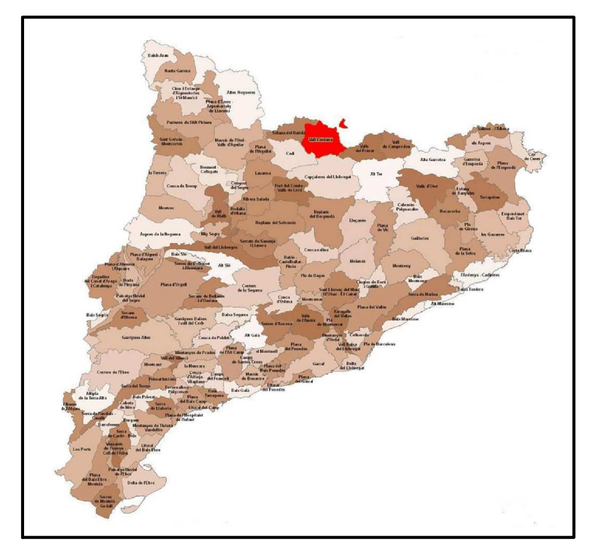

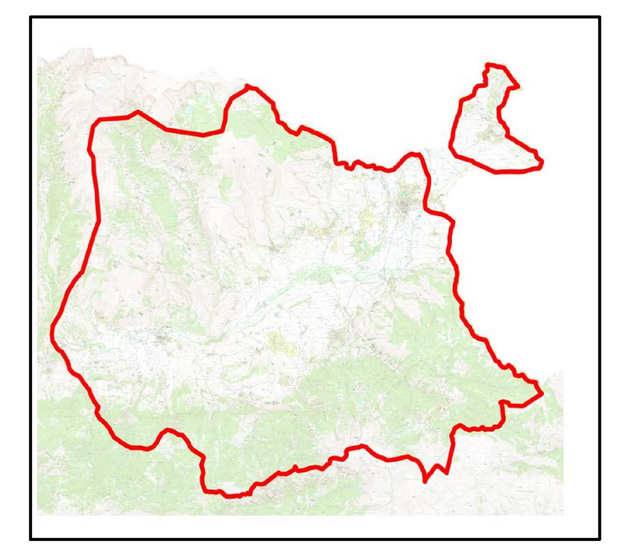

SR: ED50/UTM zona 31N. Plànol referència: Base topogràfica 1:5.000 (ICC)
E: 1/32.000

0 750 1.500 3.000 m N

Vall Cerdana
Època Contemporània (1956-2010)

Observatori del Paisatge — PaHisCat Paisatge Històric de Catalunya — Universitat de Lleida