

PRIORAT-MONTSANT-SIURANA, MOSAIC MEDITERRRANI



Territori ~ Paisatge

El marc mental, els antecedents:
context territorial de represa i
conflicte.

Paisatge ~ Patrimoni

La gènesi d'un procés, els
perquès d'una candidatura, el
camí



EL PAISATGE ÉS EL ROSTRE DEL TERRITORI
(RAMON FOLCH)




LA FAGEDA D'EN JORDÀ

Saps on és la fageda d'En Jordà?
Si vas pels volts d'Olot, amunt del pla,
trobaràs un indret verd i profund
com mai cap més n'hagis trobat al món:
un verd com d'aigua endins profund i clar;
el verd de la fageda d'En Jordà.


El caminant, quan entra en aquest lloc,
comença a caminar-hi poc a poc;
compta els seus passos en la gran quietud:
s'atura, i no sent res, i està perdut.

Li agafa un dolç oblit de tot el món
en el silenci d'aquell lloc profund,
i no pensa en sortir, o hi pensa en và:
és pres de la fageda d'En Jordà,
presoner del silenci i la verdor.
Oh companyia! Oh deslliurant presó!

JOAN MARAGALL



GUIA DE LA COSTA BRAVA




por
JOSE PLA
www.todocoleccion.net



LA CATALUNYA VELLA

JOSEP PLA

30 LITOGRAFIES DE JAUME PLA



EDITORIAL TEIDE



BARCELONA 1965

www.todocoleccion.net





Europa
1:75.000.000



Catalunya
1:2.500.000

El Priorat és una comarca del sud del Principat, situada a la serralada Prelitoral. És comarca frontera i frontissa

Té una extensió de 498,60 km² i representa l'1,55 % del territori.

És la 9a comarca amb menys superfície.



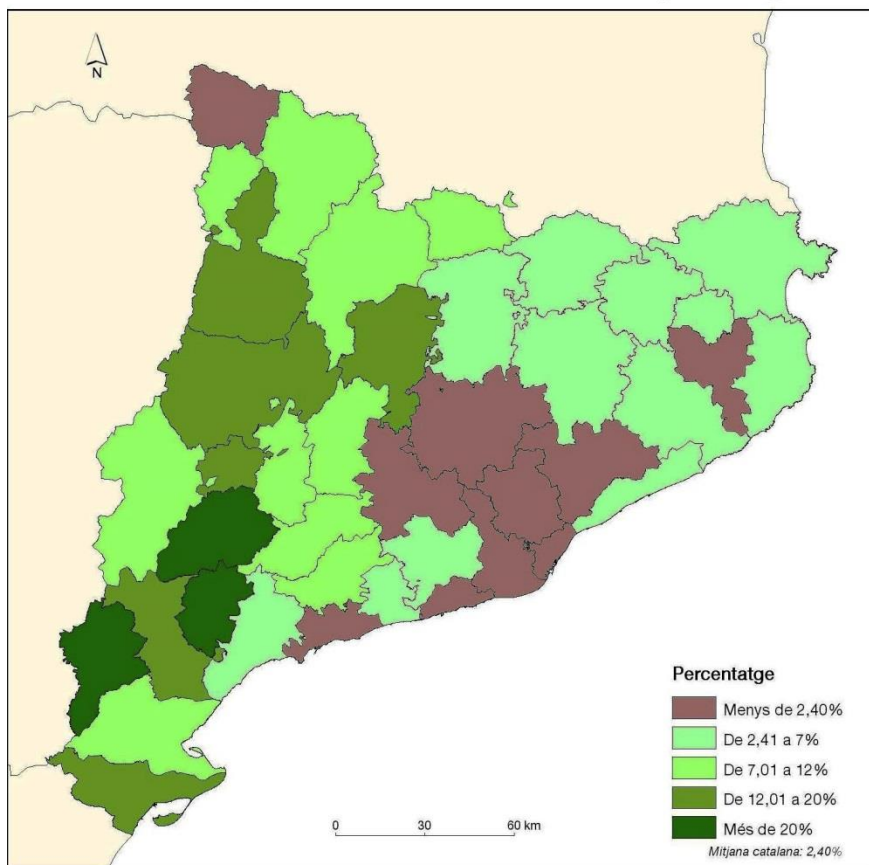
Població: 23 municipis < 10.000 hab.

19 micropobles < 500 hab.

Densitat: 19 hab./Km² (Cat.236)

Edat de la població:

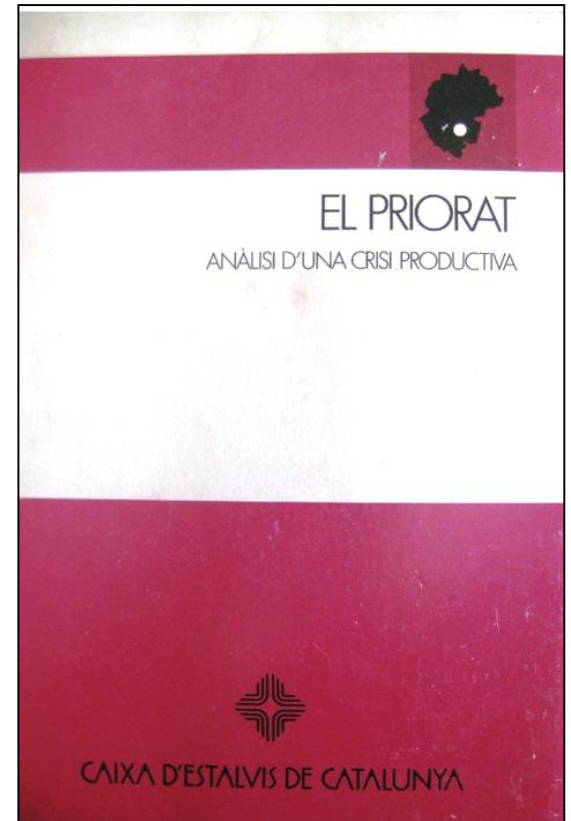

- 50,55 % entre 30 i 65 anys
- 24,52 % > 65 anys
- 13,18 % entre 16 i 29
- 12,85 % < 16 anys



El percentatge de població dedicada a l'agricultura és del **13 %**, mentre que la mitjana de Catalunya és del **1,6 %**

És una de les tres comarques catalanes amb més % dedicat a l'agricultura





Segle XX






La **represa**:

El creixement [econòmic] acumulat en el període 2000-2006 és del 27,1% (mitjana catalana 19,1%).


El **conflicte**

projectes agressius amb el **paisatge**, entès en un sentit global. \geq REACCIÓ

T'agradaria?



El Montsant



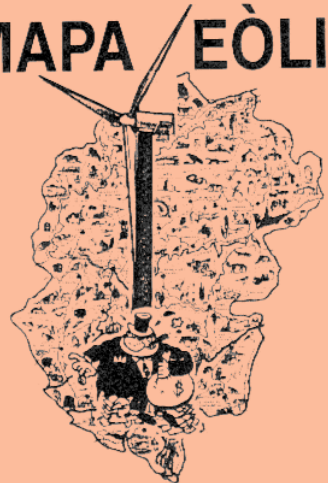
MONTSANT PARC NATURAL, JA
No malbaratem els recursos del Priorat 

AL MONTSANT, NO
SÍ A L'ENERGIA EÒLICA,
NO A LA DESTRUCCIÓ D'ESPAIS NATURALS 

Al Montsant?

No, Gràcies



MAPA EÒLIC

**UN INSULT AL
PRIORAT !!**



MAPA EÒLIC,
UN NYAP...

... **ENRON,**
UN ATEMPTAT !!!

la plataforma per a la defensa del patrimoni natural del Priorat



→ Reacció a l'agressió

+

→ DEBAT

=

→ Actitud propositiva

abril i maig de 2006

JORNADES

PRIORAT: QUIN PAISATGE, QUIN FUTUR?

La terra del Priorat
és un eixam de muntanyes
muntanyes color d'aram,
d'aram i d'or i de plata;
unes tenen el cim blau,
altres la cresta morada,
i totes uns claps de verd
on la vinya viu en calma.

SALVADOR ESTREM I FA

FALSET - Fira del vi · Divendres, 28 d'abril · 12.40 h · Teatre l'Artesana
LA BISBAL DE FALSET · Divendres, 5 de maig · 20 h · Ateneu Bisbalenc
CORNUDELLA · Divendres, 12 de maig · 20 h · Sala d'actes de l'ajuntament
GRATALLOPS · Divendres, 19 de maig · 20 h · Sala Polivalent
FALSET - Cloenda · Divendres, 26 de maig · 11 h · Teatre l'Artesana



S'enceta el debat:

Paisatge ↔ **identitat**

Paisatge ↔ **recurs**

Paisatge ↔ **model propi**

Represa:

→ Autoestima

Conflicte:

Paisatge i model de desenvolupament territorial:

→ Abast

→ Objectius

→ Eines

PRIORITAT

Priorat ✨
Montserrat
Siurana

Paisatge cultural
agrícola de muntanya
mediterrània

2007 neix **Prioritat**,
entitat nascuda de la
societat civil, que
promou la candidatura
del Priorat a *paisatge*
cultural agrícola a la
UNESCO





OBJECTIUS

- Impulsar i coordinar el procés de candidatura a **Patrimoni Mundial**.
- Donar suport a actuacions globals i sectorials en pro dels valors del **paisatge cultural** del Priorat.

els perquès

Priorat 
Montsant
Siurana

PERQUÈ hem decidit...

Fomentar un model de desenvolupament sostenible basat en els recursos que tenim i preservar la diversitat, l'autenticitat i les relacions de proximitat.

Seguir impulsant l'activitat productiva pròpia, entenent que l'aposta per la innovació no significa que renunciem a la tradició, sinó que l'harmonia entre tradició i innovació és un puntal bàsic dels nostres productes i de la nostra manera de fer.

Integrar el paisatge com a element essencial a l'hora de plantejar estratègies de desenvolupament econòmic, tant pel que fa a la producció agrícola d'excel·lència com a tots els serveis.

Incentivar el diàleg entre les persones per elaborar propostes en l'àmbit de la planificació del territori, i així potenciar el talent de les persones que s'impliquen en el procés.

PERQUÈ tenim valors...

El valor d'un paisatge que mostra un patrimoni (pobles, espai agrari, camins, pedra seca, etc) conservat amb una nitidesa excepcional i amb sentit de l'escala, la dimensió i la mesura.

El valor d'un paisatge que, essent herència d'una història agrícola, segueix tenint l'agricultura com a protagonista principal, i exemplifica la relació íntima entre cultura i natura.

El valor d'un paisatge cultural que conté un patrimoni immaterial (tradicions, costums, celebracions, espiritualitat, etc) fortament relacionat amb la vida agrícola, el sentit del lloc i la identitat territorial dels seus habitants.

d'una candidatura

La comarca del Priorat aspira a què el seu paisatge agrícola sigui reconegut com a Patrimoni Mundial per la Unesco.

Portem temps treballant-hi i, a poc a poc, anem fent els passos que pertocuen. El projecte avança. Des del primer moment, l'impuls a aquesta candidatura ha sorgit de la societat civil de la comarca, mitjançant l'associació PRIORITAT.

PRIORITAT aglutina el teixit socioeconòmic i cultural del Priorat entorn als valors del seu paisatge cultural, amb l'objectiu de tirar endavant la candidatura a Patrimoni Mundial, com a "paisatge cultural agrícola de muntanya mediterrània".


PERQUÈ volem...

En definitiva, allò que volem és situar el paisatge cultural com a eix vertebrador de primer ordre a l'hora d'impulsar el model de desenvolupament d'un territori, com és el Priorat, que vol esdevenir un referent per als territoris agrícoles de la mediterrània de terra endins.

PERQUÈ sabem...

El paisatge de la comarca és, alhora, un capital i un recurs fràgil que cal posar en valor i gestionar de manera integral i sostenible per contribuir a l'obtenció de beneficis socials, culturals i econòmics.

El nostre és un model que té com a objectiu garantir la qualitat de vida dels seus habitants i la preservació del nostre entorn, a partir de l'equilibri entre la necessària utilització del territori i la salvaguarda de la seva autenticitat.

Necessitem el teu suport. Fes-te soci de PRIORITAT 



La candidatura:

- **Procés** d'apoderament
- Model territorial
- Projecte global

Requisits:

- Dossier acadèmic
- Sistema de gestió



© rafael lópez-monné

Dossier acadèmic:

- Identificació dels **valors** propis
- Coneixement-reconeixement
- Caracterització de la identitat col·lectiva
- Establir el relat propi

Sistema de Gestió/Pla d'acció:

- **Procés** de concertació de TOTS els agents que tenen incidència en el paisatge
- Teixir complicitats



EIXOS DE TREBALL

Àmbit social i territorial: Base primordial on el projecte es fonamenta en totes les seues etapes i implicacions

Àmbit institucional, element indispensable per dur a terme el procés de candidatura i per establir els models de gestió que la justifiquin



Àmbit acadèmic, element
necessari per poder fer la
feina de recerca, estudi,
documentació, per als
dossiers de candidatura



El projecte de candidatura és el procés triat per un territori que ha pres consciència del seu rostre, del seu paisatge, que es basa en un model territorial que il·lustra i que vol preservar pel seu valor excepcional

Un model basat en els **propis valors i recursos**, que han de ser el motor de la seua vida com a territori.



El procés ha servit i serveix perquè la comunitat prioratina es comprometi amb el seu present i el seu futur i és en aquest sentit que parlem d'aquest projecte com a **projecte de país**, més enllà del reconeixement formal per part de la UNESCO.

Per això emplacem a les administracions a estar a l'alçada del repte que la societat prioratina els planteja.



Un territori, **amb el seu rostre ben definit**, que vol esdevenir un referent i un exemple de futur .

