

- Miradors**
- Mirador prioritari
 - Altres miradors
- Itineraris motoritzats**
- A l'ombra del Montsec
 - Conca de Tremp - Dellà
 - Entre l'embassament de Tarn i el congost d'Erinyà
- Senders de gran recorregut**
- GR-1 Sender transversal
- Senders de petit recorregut**
- St. Engràcia-Pic de Lleràs

- Límit estatal o de C.A.
- Límit d'unitat de paisatge
- Ferrocarril
- Xarxa viària
- Nucli urbà, edificació
- Sòl urbà
- Aigua continental
- Xarxa hidrogràfica
- Corba de nivell

Escala, 1:130.000

0 1 2 4 6 Km.

European Datum 1950, fus 31n

CATÀLEG DE PAISATGE DE L'ALT PIRINEU I ARAN

Mapa 18.1. Miradors i itineraris

Conca de Tremp

Aprovació definitiva març 2013

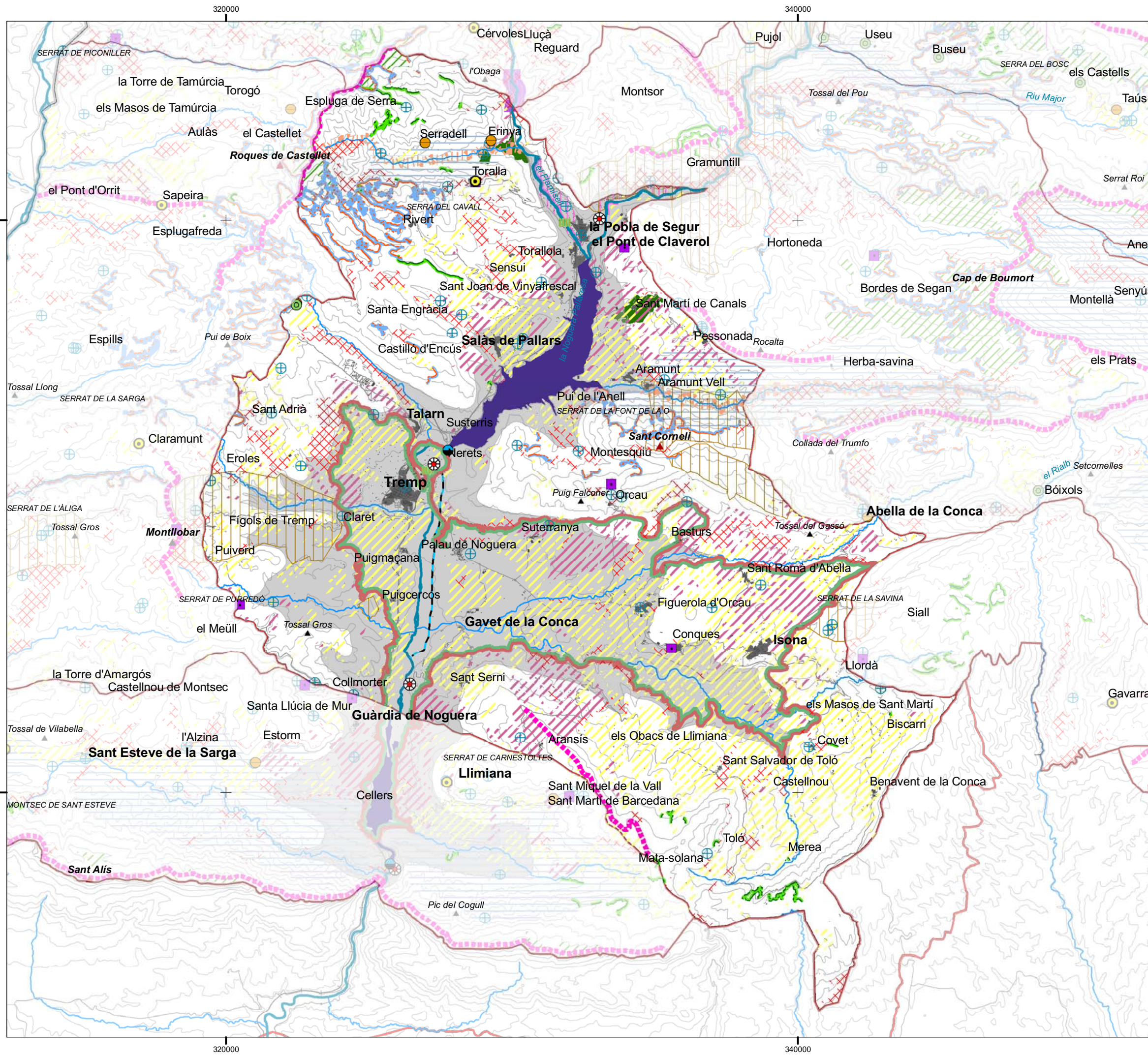
Generalitat de Catalunya
Departament de Territori i Sostenibilitat

Observatori del Paisatge

Universitat Autònoma de Barcelona
Departament de Geografia

Grup de Recerca en Àrees de Muntanya i Paisatge

Aquesta informació és de caràcter descriptiu i propositiu, no normatiu



Configuradors

- Riu
- Embassament
- Canal de reg
- Central hidroelèctrica
- Castell, torre
- Ermita, església
- Frontera muntanya-plana
- Horta

Patrons

Contrastos


- Riu - prat de dall
- Prat - bosc
- Bosc caducifoli - bosc perennifoli
- Roca - vegetació
- Solana - obaga
- Vall tancada
- Caràcter rural

Singularitats

- Cim de referència
- Presa emblemàtica
- Fons escènic emblemàtic
- Boira anticiclònica
- Bocage en fons de vall i replans
- Congostos
- Erinya

Nuclis compactes

- En mitja vessant, en vall tancada i envoltat de prats, conreus o feixes
- Encimbellat dalt d'un turó
- A la solana i sota paret de pedra



- Límit d'unitat de paisatge
- Ferrocarril
- Xarxa viària
- Nucli urbà, edificació
- Sòl urbà
- Xarxa hidrogràfica
- Corba de nivell

Escala, 1:130.000

0 1 2 4 6 Km.


European Datum 1950, fus 31n

CATÀLEG DE PAISATGE DE L'ALT PIRINEU I ARAN


Mapa 18.2. Valors estètics

Conca de Tremp


Aprovació definitiva març 2013



Generalitat de Catalunya
Departament de Territori i Sostenibilitat



Observatori del Paisatge



Universitat Autònoma de Barcelona
Departament de Geografia

Grup de Recerca en Àrees de Muntanya i Paisatge

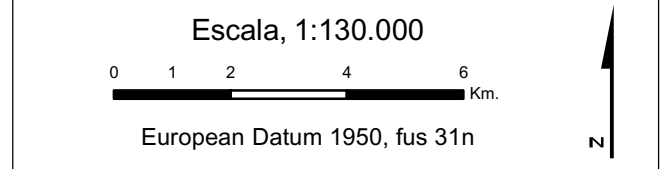
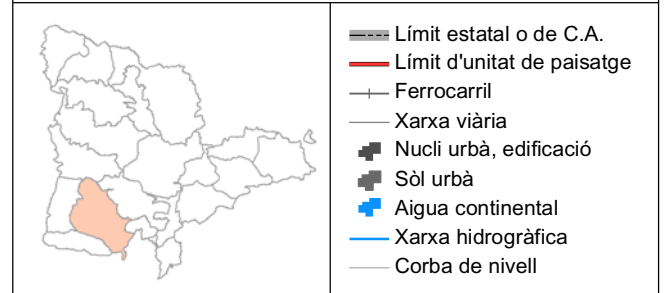
Aquesta informació és de caràcter descriptiu i propositiu, no normatiu



- ### Valors històrics
- Castell, torre de guaita
 - Casa forta o torre a dins del nucli urbà
 - ⊕ Ermita, església, santuari
 - ⊗ Mina
 - ⊕ Central hidroelèctrica
 - ▲ Patrimoni arqueològic
 - ▲ Castell, torre de guaita
 - ▲ Jaciment paleontològic
 - ▲ Altres
 - Via romana
 - ||||| Camí ramader (carrerada)
 - ||||| Riu històric pel transport de fusta (rais)
 - Canal de reg
 - Bocage en fons de vall i replans
 - ▨ Escenari de la Guerra Civil
 - Antic conreu abanecat
 - Conreu històric (mitjans segle XX)

- ### Valors simbòlics
- ▲ Cim de referència
 - ⊗ Nucli encimbellat
 - ← Porta d'entrada als Pirineus
 - Fons escènic emblemàtic
 - Vall tranquil.la pirinenca
 - ▭ Àmbit del cançoner del Peirot
 - ⬠ Històries i llegendes
 - ⬠ Bruixes
 - ⬠ Éssers mitològics i fantàstics
 - ⬠ Històries de militars
 - ⬠ Moros

- ### Valors socials
- ◆ Oficina de turisme
 - ◆ Museu i centre d'interpretació
 - ◆ Festa popular
 - ⊗ Aplec
 - ⊗ Acord de custòdia del territori
 - ||||| Horta



CATÀLEG DE PAISATGE DE L'ALT PIRINEU I ARAN
 Mapa 18.3. Valors històrics, socials i simbòlics
Conca de Tremp
 Aprovació definitiva març 2013

Generalitat de Catalunya
Departament de Territori i Sostenibilitat

Observatori del Paisatge

Universitat Autònoma de Barcelona
 Departament de Geografia

Grup de Recerca en Àrees de Muntanya i Paisatge

Aquesta informació és de caràcter descriptiu i propositiu, no normatiu