

Miradors

- Mirador prioritari
- ⊕ Altres miradors

Itineraris motoritzats

- Baish Aran

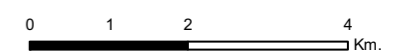
Senders de gran recorregut

- GR-211 Circular de la Vall d'Aran



- Límit estatal o de CA
- Límit d'unitat de paisatge
- Xarxa viària
- Ferrocarril
- Nucli urbà, edificació
- Sòl urbà
- + Aigua continental
- Xarxa hidrogràfica
- Corba de nivell

Escala, 1:95.000



European Datum 1950, fus 31n



CATÀLEG DE PAISATGE DE L'ALT PIRINEU I ARAN

Mapa 1.1. Miradors i itineraris

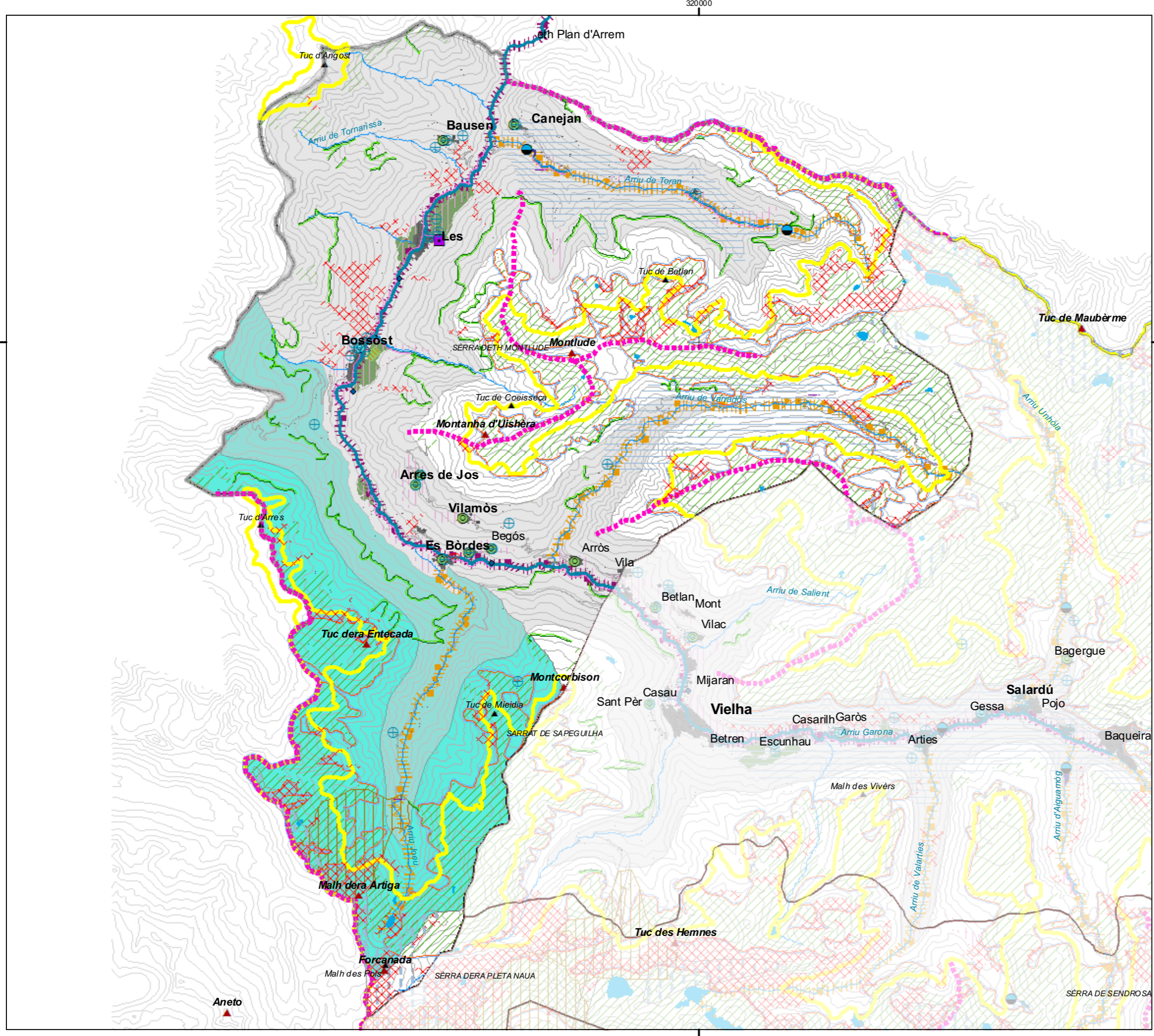
Era Baisha Val d'Aran

Aprovació definitiva març 2013



Grup de Recerca en Àrees de Muntanya i Paisatge

Aquesta informació és de caràcter descriptiu i propositiu, no normatiu



Configuradors

- ▲ Cim de referència
- Salt d'aigua
- ⊕ Ermita, església
- Castell, torre
- ⊗ Central hidroelèctrica
- ⌒ Pont medieval
- ||| Prat de dall (CHC50, GenCat, 2005)
- /// Prat de pastura (CHC50, GenCat, 2005)
- Horta
- Cota de neu
- Riu
- Embassament
- Estany
- Espai d'interès geològic

Patrons

Contrastos

- Bosc caducifoli - perennifoli
- Riu - prat de dall
- Prat - bosc
- Solana - obaga
- ⊗ Roca - vegetació

Valls tancades

- ||| Caràcter natural
- ||| Caràcter urbanitzat

Singularitats

- ▲ Cim de referència
- Presa emblemàtica
- Fons escènic emblemàtic
- Boira atlàntica
- Torb
- Bocage en fons de vall

Nuclis

- En mitja vessant, en vall tancada i envoltat de prats, conreus o feixes
- En fons de vall, envoltat de prats i amb presència de bosc de ribera

- Límit estatal o de C.A.
- Límit d'unitat de paisatge
- Ferrocarril
- Xarxa viària
- Nuclis urbans, edificació
- Sòl urbà
- Xarxa hidrogràfica
- Corba de nivell

Escales, 1:95.000

European Datum 1950, fus 31n

CATÀLEG DE PAISATGE DE L'ALT PIRINEU I ARAN

Mapa 1.2. Valors estètics

Era Baisha Val d'Aran

Aprovació definitiva març 2013

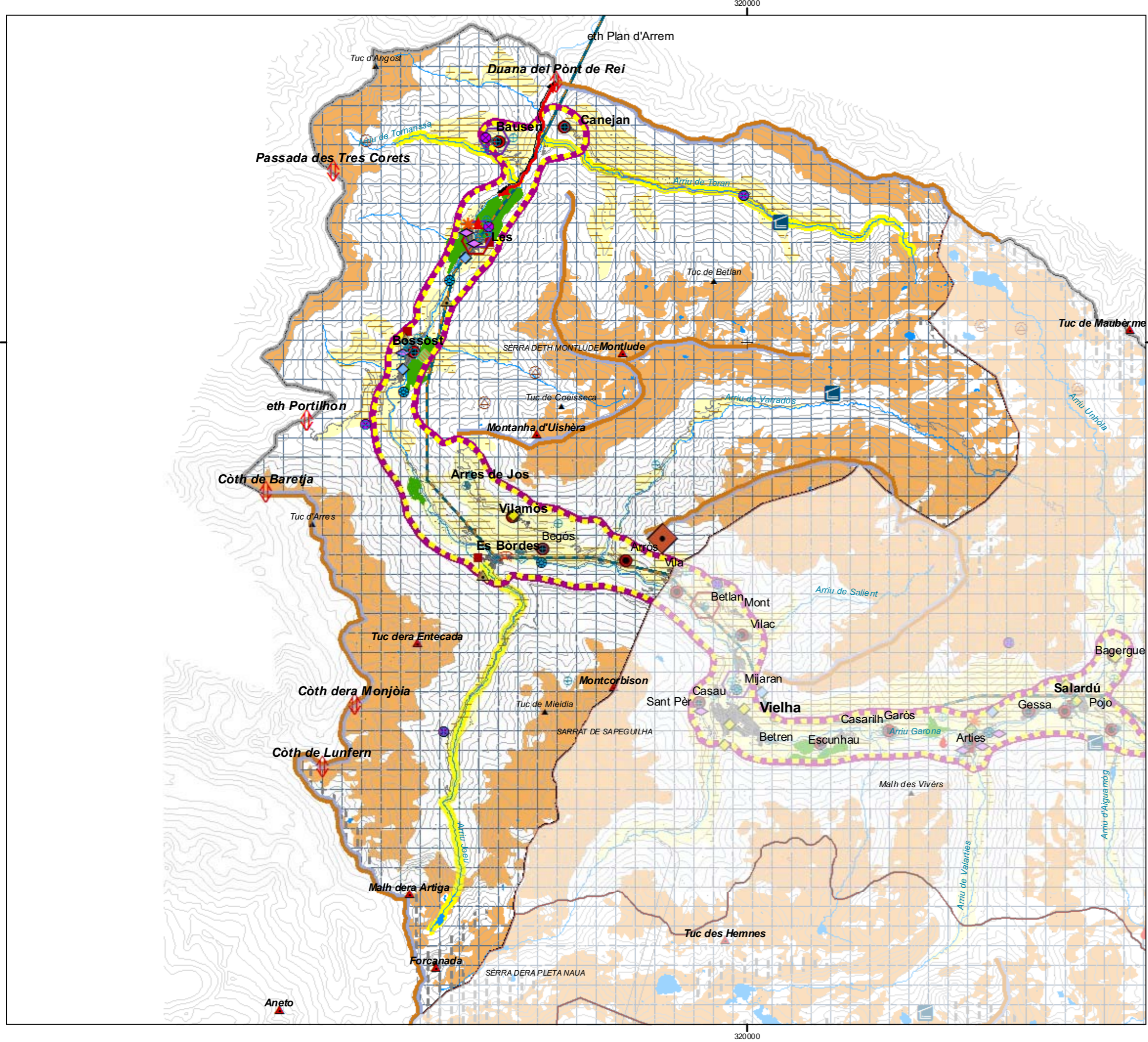
Generalitat de Catalunya
Departament de Territori i Sostenibilitat

Observatori del Paisatge

Universitat Autònoma de Barcelona
Departament de Geografia

Grup de Recerca en Àrees de Muntanya i Paisatge

Aquesta informació és de caràcter descriptiu i propositiu, no normatiu



Valors històrics

- Castell, torre de guaita
- Pont medieval
- Ermita, església, santuari
- Mina
- Central hidroelèctrica
- Pas fronterer
- Via romana
- Bocage en fons de vall
- Antic conreu abanecat
- Conreu històric
- Pastura d'estiu
- Patrimoni arqueològic
- Castell, torre de guaita

Valors simbòlics

- Cim de referència
- Fons escènic emblemàtic
- Vall tranquil·la pirinenca
- Torb
- Pas fronterer
- Val d'Aran
- Festes del foc
- Històries i llegendes
- Bruixes
- Èssers mitològics i fantàstics
- Gastronomia tradicional
- Àmbit gastronòmic tradicional
- Olha aranesa
- Nuclis urbans
- Campanar destacat

Valors socials

- Termalisme
- Horta
- Festa popular
- Aplec
- Oficina de turisme
- Museu i centre d'interpretació
- Refugi de muntanya

- Límit estatal o de C.A.
- Límit d'unitat de paisatge
- Ferrocarril
- Xarxa viària
- Nuclis urbans, edificació
- Sòl urbà
- Aigua continental
- Xarxa hidrogràfica
- Corba de nivell

Escala, 1:95.000

European Datum 1950, fus 31n

CATÀLEG DE PAISATGE DE L'ALT PIRINEU I ARAN

Mapa 1.3. Valors històrics, socials i simbòlics

Era Baisha Val d'Aran

Aprovació definitiva març 2013

Generalitat de Catalunya
Departament de Territori i Sostenibilitat

Observatori del Paisatge

Universitat Autònoma de Barcelona
Departament de Geografia

Grup de Recerca en Àrees de Muntanya i Paisatge

Aquesta informació és de caràcter descriptiu i propositiu, no normatiu