
ICGC
Institut Cartogràfic i Geològic de Catalunya

Observatori del Paisatge

Mapa de les unitats de paisatge de Catalunya 1:250 000


ISBN 978-84-393-9677-6
DL B 12-2019

Generalitat de Catalunya
Departament de Territori i Sostenibilitat
ICGC
Institut Cartogràfic i Geològic de Catalunya
Parc de Montjuïc
08038 Barcelona
T. 34 93 567 15 00
F. 34 93 567 15 67
Observatori del Paisatge
Direcció General d'Urbanisme
Departament de Territori i Sostenibilitat
Via Augusta, 252-260
08017 Barcelona
T. 34 93 567 40 00
Servei d'Informació Territorial
Direcció General de Territori
Departament de Territori i Sostenibilitat
Via Augusta, 252-260
08017 Barcelona



Cartografia 1:250 000
1 cm = 2 500 m

Mapa de les unitats de paisatge de Catalunya



EL MAPA D'UNITATS DE PAISATGE

L'elaboració per part de l'Observatori del Paisatge de Catalunya dels catàlegs de paisatge, definits per la Llei de protecció, gestió i ordenació del paisatge* de l'any 2005 ha permès obtenir, per primera vegada, el mapa de les unitats de paisatge de Catalunya. Amb 134 paisatges, el mapa evidencia la gran diversitat i riquesa de paisatges de Catalunya, de les més elevades del continent europeu, i converteix el paisatge en un patrimoni de primer ordre a casa nostra.

Les unitats de paisatge

Els paisatges són dinàmics per naturalesa i aquest dinamisme va modelant-ne el caràcter però sense desfigurar-lo del tot, sinó mantenint al llarg del temps una sèrie característics reconegudes que li donen identitat i personalitat. Així, cadascun dels 134 paisatges identificats té un caràcter propi que el diferencia dels altres.

Una unitat de paisatge, doncs, és un territori caracteritzat per una combinació d'elements naturals, culturals i simbòlics, que li confereixen un caràcter diferencial de la resta i que és reconegut com a tal per la població. Les unitats de paisatge donen tanta importància als elements dinàmics, perceptius i vivencials del paisatge com als més estàtics i materials a l'hora de definir-ne el caràcter. El fet que la definició de les unitats es basi en el seu caràcter i no únicament en la seva tipologia (avetosa, conreus de secà, bosc de ribera, etc.) fa que aquestes unitats presentin una certa heterogeneïtat interna, molt més apreciable a mesura que s'augmenta l'escala.

Variables i procediment per a delimitar les unitats de paisatge

Les unitats s'han obtingut mitjançant l'anàlisi i la interacció de molts factors, entre ells: el clima, la combinació de formes del relleu (muntanyes, valls, planes, etc.), la vegetació, els usos del sòl (cultius, zones urbanitzades, boscos de ribera, etc), l'organització de l'espai, el patrimoni, la mil·lenària activitat humana sobre el territori (camins, estructures paisatgístiques seculars i modernes, etc.), la percepció (textura, colors, formes, visibilitats, etc.) i les dinàmiques paisatgístiques existents. També s'han analitzat les relacions que s'estableixen entre la població i el seu paisatge i que difícilment es poden identificar amb la simple superposició de capes cartogràfiques (proximitat, vincles emocionals, sentiment de pertinença...).



Unitats de paisatge i límits administratius

Un aspecte remarcable ha estat evitar discontinuïtats d'unitats de paisatge en els espais limítrofs entre els àmbits territorials, les comarques o els municipis. Això vol dir que els límits de les unitats de paisatge no coincideixen necessàriament amb els límits administratius, ja que aquests no segueixen criteris paisatgístics.

La importància de la participació pública en la identificació de les unitats

La participació pública ha tingut un pes rellevant en la identificació de les unitats de paisatge, tant pel que fa als límits com a la seva denominació. Alguns aspectes més intangibles, com el sentiment de pertinença o el sentit de lloc, fonamentals en la definició de la unitat, no haurien estat possibles d'identificar sense la participació de la població.

Denominació de les unitats de paisatge

Amb la voluntat de fer més properes les unitats de paisatge a la ciutadania, han estat batejades amb noms i cognoms ben arrelats entre la població i que pertanyen a la memòria col·lectiva, i no pas amb una denominació técnica o acadèmica allunyada de la realitat social. La toponímia és un element fonamental de l'expressió cultural d'un paisatge i un dels elements més expressius de la identitat d'un territori.

Generalment, els noms coincideixen amb elements del relleu (serres, massissos, cingles, cims, conques, altiplans, planes, valls), termes que matisen els elements del relleu (litoral, marítim, solana), formacions naturals (deltes, espais fluvials), tipus de cultius (secans, pastures, horta), però també amb aspectes històrics, culturals o artístics, sobretot en aquells indrets on una determinada herència històrica o l'expressió artística del paisatge han pres un relleu destacat (cultius històrics, nuclis, denominacions històriques o simbòliques).

La implicació de la població en la denominació de les unitats de paisatge ha estat un factor determinant en el reconeixement i ús del mapa final.

Un mapa al servei de tothom

El fet que el mapa de paisatges cobreixi tot el territori indica que, en les polítiques de paisatge, cal considerar tots els paisatges, i no només els més excel·lents o més naturalitzats. Un mapa d'aquest tipus permet, precisament, fugir dels tòpics i fer ressaltar paisatges enormement interessants però que, en canvi, són poc coneguts i, sovint, menyspreats.

Les unitats de paisatge no funcionen només com a àmbit de comprensió i descripció del caràcter d'un determinat paisatge, sinó com a àmbit de gestió, ordenació i intervenció. Les unitats de paisatge constitueixen, doncs, les 134 peces territorials bàsiques on aplicar polítiques de paisatge concretes que tinguin en compte cada caràcter.

Així, les unitats de paisatge fan servei als instruments de planificació territorial i al planejament urbanístic i a totes les decisions d'actuació i intervenció sobre el territori derivades de la implementació de polítiques sectorials (d'infraestructures, agràries, forestals, turístiques). Però també resulten útils, i cada vegada més, per a l'administració local i la mateixa societat civil a l'hora d'impulsar iniciatives supramunicipals tendents a reivindicar un determinat paisatge. Per tant, les unitats de paisatge esdevenen autèntics àmbits funcionals, de referència on aplicar iniciatives, estratègies locals, implementar directrius del paisatge, donar pautes per als espais oberts, aplicar normatives o dissenyar projectes de paisatge concrets, entre altres.

Les unitats també tenen una gran capacitat didàctica i de sensibilització. Són una poderosa eina pedagògica perquè els joves i la societat catalana en general prenguin consciència dels paisatges on viuen, de la importància dels seus valors (naturals, històrics, socials, productius, simbòlics i identitaris) i també de la seva singularitat, les seves potencialitats i els seus riscos.

Per a saber-ne més

L'Observatori del Paisatge és una entitat de suport i col·laboració de la Generalitat de Catalunya en totes les qüestions relacionades amb l'elaboració, l'aplicació i gestió de les polítiques de paisatge a Catalunya.

Al seu web (www.catpaisatge.net), poden descarregar-se els catàlegs de paisatge i una fitxa per a cadascun d'aquests 134 paisatges. La fitxa mostra les principals característiques de la unitat, la seva evolució històrica, les seves dinàmiques, l'expressió artística a la qual han donat lloc, els principals miradors i itineraris, els seus riscos i amenaces, i també els objectius de qualitat paisatgística i les propostes de mesures i accions que s'han definit.

* La Llei 8/2005, de 8 de juny, de protecció, gestió i ordenació del paisatge de Catalunya crea el Catàleg de Paisatge com un instrument nou per a la introducció d'objectius paisatgístics en el planejament territorial a Catalunya, així com en les polítiques sectorials, i d'aquesta manera, adopta els principis i estratègies d'acció que estableix el Conveni europeu del paisatge promogut pel Consell d'Europa.

ICGC
Producció per: Institut Cartogràfic i Geològic de Catalunya (ICGC)
Base cartogràfica: Institut Cartogràfic i Geològic de Catalunya
Informació associada a les unitats de paisatge de Catalunya: Observatori del Paisatge de Catalunya
Fotografies: Jordi Salinas
1a edició: abril 2019

Dipòsit Legal: B. 12 100-2019

Escala 1:250 000
5 0 5 10 15 20 25 km

Producció per: Institut Cartogràfic i Geològic de Catalunya (ICGC)

Generalitat de Catalunya
Departament de Territori i Sostenibilitat

Característiques i singularitats del paisatge

L'observació dels principals trets i singularitats paisatgístiques de Catalunya permet destriar aquells elements que caracteritzen i estructuren els seus paisatges i que, com a tals, mereixen una mirada especial.
A molts d'aquests elements se'ls atribueix una gran quantitat de valors paisatgístics (naturals, estètics, històrics, d'ús social, simbòlics i productius) i que, alhora, són els més reconeguts per la població.
El mapa central mostra els miradors recollits en els catàlegs de paisatge de Catalunya i en destaca aquells des d'on millor es poden contemplar aquestes característiques i singularitats.



Llacs i estanys d'alta muntanya
(75. Mirador de Sant Maurici, Clima i estanys d'Aigüestortes i Sant Maurici)
Els estanys i llacs d'alta muntanya, majoritàriament d'origen glacial, juntament amb les muntanyes que els envolten, esdevenen conjunts visuals molt rellevants de notable valor natural i amb un elevat reconeixement social com a conjunt paisatgístic. En són exemples l'Estany de Sant Maurici amb el cim dels Encantats al fons, els Estanys de Malniu i el cim del Puigpedrós, els estanys del circ de Colomers amb el Gran Tuc de Colomers com a referent, etc.



Valls i congostos pirinencs
(17. Castell de València d'Aneu, Valls d'Àneu)
Les valls i els congostos són elements definidors dels paisatges pirinencs, tant per la seva geomorfologia com pel seu simbolisme. A les valls, ja siguin tancades com la Vall Fosca o més obertes com la Cerdanya, hi discorren la major part de les relacions socioeconòmiques terrestres i hi hi localitzen les principals poblacions i vies de pas. Els congostos configuren passos estrets formats per l'erosió dels rius en zones rocoses amb altes parets escarpades (Escales, Mapàs, Collegats, Eimrà, Mont-rebei, Oliana, Terradets, Tresponts...). Alguns d'aquests congostos han estat aprofitats per la indústria hidroelèctrica per a construir-hi preses.



Paisatges del romànic pirinenc
(98. Sant Quirc de Durro, Pastures de l'Alt Pirineu)
Hi ha indrets del Pirineu amb una alta densitat de construccions romàniques. Una de les més rellevants és la Vall de Boí, catalogada com a Patrimoni de la Humanitat per la UNESCO i situada en un marc incomparable a les portes del Parc Nacional d'Aigüestortes i Estany de Sant Maurici, fet que ha comportat un creixement del valor simbòlic dels nuclis i del patrimoni romànic que conserven.



Zones estepàries
(339. Pilar d'Almenara, Serres de Bellmunt i Almenara)
La morfologia eminentment plana i el clima subàrid d'una part de les Terres de Lleida afavoreix una presència important de vegetació estepària i de transició cap al bosc mediterrani (brolles i garrigues) que contrasta amb un paisatge marcat per la dicotomia secà-regadiu. Aquests paisatges esteparis són de gran valor ecològic, paisatgístic i identitari, no només per a les Terres de Lleida, sinó per al conjunt dels paisatges de Catalunya.



Boscos singulars
(181. Mirador de Gresolet, Capçaleres del Llobregat)
Catalunya té grans masses forestals formades principalment per pins, faigs, roures i alzines, però també per boscos de mides més reduïdes com la Fageda d'en Jordà, el bosc de pi roig i faig de Gresolet, la Mata de Valèncie –una avetosa prop de València d'Aneu– o el Bosc de Poblet, tots ells únics per les seves qualitats paisatgístiques. Cal destacar, a més, els boscos de sureres, al nord-est de Catalunya, com un dels elements forestals més singulars del país i generador d'una indústria i identitat pròpies al seu entorn.



Paisatge de les construccions defensives
(303. Foradada, Alt Sió)
En els territoris que van fer de frontera entre la Catalunya carolingia i els dominis de l'Al-Andalus (ss. X i XI) s'hi va establir un sistema de construccions defensives (castells i torres de guaita) on el poblament va quedar configurat en forma de nuclis encimbellats i viles murallades o closes. El seu perfil elevat i el seu valor històric les converteix en fites i fons escènics molt visibles, a més d'autèntics senyals d'identitat d'aquests paisatges. A excepció d'alguns elements ben conservats dins dels nuclis urbans, la major part d'aquest patrimoni conserva només algunes traces d'aquell passat en forma de torres, murs o simples restes materials.



***Bocage* en fons de vall, prats de dall i prats de pastura**
(12. Castell de Llívia, Vall Cerdanya)
En alguns fons de valls o replans de les valls del Pirineu en destaca una configuració de l'espai agrícola anomenada bocage, que estructura el paisatge d'una manera singular. Es caracteritza per camps de conreu petits, regulars, delimitats per marges, murets o tanques d'arbres perpendiculars als canals i camins, complementats amb la ramaderia i les pastures pròpies de l'alta muntanya. Dos elements característics més dels paisatges de l'Alt Pirineu i Aran són les pastures d'estiu (Plan de Beret, rasos del Cadí) i els prats de dall, ambdós de gran interès productiu i estètic.



Paisatges de les infraestructures hidroelèctriques
(348. Turana, Vall de Riaño)
Les infraestructures hidroelèctriques que es construïren durant el segle XX a les conques de les Nogueres, del Segre, del Ter o del Llobregat van contribuir a transformar de dalt a baix la societat pirinenca i preparinenca i deixaren una empremta extraordinària en el paisatge. Aquest paisatge format per preses, turbines, tuba, generadors, transformadors, tanca, salts, elevadors...) comença a integrar-se en l'imaginari paisatgístic col·lectiu del Pirineu i, poc a poc, emergeix com un nou paisatge de referència a Catalunya.



Paisatges volcànics
(243. Montsacopa, Valls d'Odèn)
Els paisatges volcànics són una singularitat a Catalunya. El cas més paradigmàtic és el de la zona volcànica de la Garrotxa, a la unitat de les Valls d'Odèn, considerat el paisatge d'aquesta tipologia més important de la península Ibèrica i protegit des de l'any 1982. També hi ha mostres de paisatges volcànics repartides per altres unitats de les comarques de Girona, especialment a la plana de la Selva i a la muntanya de Rocacorba.



Mosaics agroforestals
(143. Castell de Castellafal, Conca Salina)
Els paisatges agroforestals combinen cultius i boscos i tenen un elevat valor ecològic i estètic. El relleu i la manca de planes agrícoles extenses expliquen, en part, la seva extensió a Catalunya. El seu origen també està vinculat al poblament articulat al voltant de les masies, els veïnats i nuclis petits de població. En general, en els mosaics agroforestals els conreus ocupen els millors sòls, que solen ser a les planes i als fons de vall, mentre que els espais forestals es distribueixen entre els cims dels turons o serres i a les carenes.



Estructures d'alineacions arbrades
(216. Castell de Sant Ferran, Plana de l'Empordà)
Les estructures d'alineacions arbrades conformen paisatges d'un gran valor patrimonial. Un exemple en són els passeigs arbrats, els accessos arbrats als nuclis urbans i les plantacions d'alineament. A les comarques de Girona i l'Empordà, i a les terrasses fluvials de les Terres de l'Ebre, els paravents arbrats són un tret rellevant del paisatge agrícola, on són utilitzats per a protegir les hortes i els cultius dels forts vents. A la plana lleidatana, destaquen les arbredes associades a les banquetes o camins de servei situats als marges dels canals com a llocs d'esbarjo, passeig i trobada de la població local.



Masies disperses
(191. Santuari de la Mare de Déu de Lurdes, Llucanès)
Les masies i les cases de pagès són construccions aïllades ubicades principalment en paisatges agroforestals. Algunes tenen un valor arquitectònic rellevant, d'altres conformen petits vilars o tenen diversos graus d'agregació al cos principal del mas, sovint al voltant d'un referent eclesial, i d'altres, fins i tot, conformen petits nuclis de població. Aquest tipus d'integració paisatgística aporta un elevat valor històric en relació amb la vertebració social i econòmica del territori i a l'estructura paisatgística actual.



Paisatges de frontera
(256. Puig del Claper, Cap de Creus)
Els passos fronterers amb França acumulen valors històrics i simbòlics relacionats amb les antigues rutes transhumants, comercials i de contraban i amb l'exili. Un dels passos fronterers més simbòlics és Portbou, a la unitat del Cap de Creus. Portbou compta amb una estació ferroviària internacional construïda l'any 1929 que, avui, amb la llure circulació transfronterera és del tot excessiva, però que ha condicionat enormement la història i el paisatge del municipi. El monument Passatges de l'escultor Dani Karavan, a tocar del mar, i el cementiri on és enterrat el filòsof Walter Benjamin, són autèntics records en el paisatge de fots els que es van exiliar a la recerca de la llibertat.




Nuclis antics
(244. Muralla de Girona, Pla de Girona)
El paisatge urbà de la baixa edat mitjana, no sense modificacions, i el derivat del procés d'industrialització caracteritzen en gran manera els nuclis històrics de les poblacions de Catalunya, amb trames urbanes, edificis històrics i espais públics que s'han conservat fins avui i que tenen una càrrega simbòlica i identitària. Aquest sentiment es construeix en base als barris gòtics, als exemples del segle XIX i a les edificacions d'estil modernista, colonial i noucentista.



Paisatges del vent, la boira i la neu
(141.Castell de Tona, Plana de Vic)
El vent, la boira i la neu són elements intangibles amb una influència molt rellevant en la configuració d'alguns paisatges de Catalunya i amb una gran incidència en la seva percepció visual i sensorial. Les ventades de la tramuntana, a l'Empordà, el cerç a les Terres de l'Ebre o el torb al Pirineu, modelen el paisatge i tenen efectes en el seu nivell de visibilitat. Per la seva banda, la neu transforma la percepció dels cims, boscos, prats, conreus i poblacions pirinenques, i també es fa visible amb la crescuda de rius i rieres. Finalment, la boira enfosqueix els objectes i provoca una pèrdua de visibilitat del paisatge, alhora que condiciona la vegetació i els conreus a planes i valls.



Antics paisatges industrials i miners
(185. Sant Vicenç de Castellbell, Montserrat)
La industrialització a Catalunya que es produí en bona part durant el segle XIX, comportà grans canvis en el paisatge. El resultat fou la construcció de colònies industrials (seguint els cursos fluvials principals), de noves vies de comunicació i nuclis de població associats al treball obrer, de l'expansió de les ciutats com a conseqüència dels fluxos migratoris i de l'aparició de centres residencials i de descans de la nova burgesia industrial. Les mines de ferro, coure, zinc o sal també formen part d'aquest passatge industrial de reconeixat valor històric.



Àrees logístiques, industrials i de serveis
(418. Castell de Sant Miquel, Serra de Marina)
La dinàmica econòmica ha generat l'aparició de diverses àrees amb activitats industrials que conviuen amb d'altres de logístiques, de serveis i comercials (magatzems, concessionaris de vehicles, hipermercats, aparcaments, etc.). En general, la tipologia arquitectònica heterogènia i les seves dimensions, la proximitat als eixos viaris principals, l'espai dedicat als vials d'accés i la seva concentració territorial fa que tinguin una forta incidència visual i la imatge uniforme i repetitiva que ofereixen banalitza el paisatge on s'ubiquen.

Perllongades residencials
(920. Mirador de la Torre del Baró, Collserola)
Moltes ciutats de Catalunya, sobretot de l'àrea metropolitana de Barcelona, presenten un paisatge de perllongades residencials constituït sobretot per polígons i blocs. Si bé en moltes ciutats originàriament van ser creixements separats de la ciutat consolidada, finalment gairebé tots hi han quedat englobats. Amb el temps, molts d'aquests barris han esdevingut espais d'alta qualitat urbana, generalment pel compromís civic dels veïns, que han donat lloc a carrers radicals ens el paisatge urbà.

Patrons d'assentament singulars
(252. Puig de la Font Pasqualà, Empordanet-Baix Ter)
L'emplaçament i la morfologia dels nuclis urbans tenen un paper molt important en la configuració del paisatge. Alguns segueixen uns patrons d'assentament que són resultat de processos històrics diversos (nuclis encimbellat, allinat en vall, a mig vessant, en vall tancada, amb traçat ortogonal, disseminat, etc.) que els doten d'identitat, si bé en alguna casos aquests patrons han quedat difuminats pels nous creixements urbans.

Penya-segats
(230. Far de Sant Sebastià, Gavarres Marítimes)
Els penya-segats constitueixen una de les principals singularitats geomorfològiques del litoral català. Cal destacar els contrastos cromàtics entre els penya-segats, les platges i els tons blaus i verds del mar. La seva peculiar configuració orogràfica explica que, a excepció d'alguns trams, siguin uns dels espais costaners més ben conservats. Els penya-segats han inspirat des de la pintura de Salvador Dalí fins a la prosa de Josep Pla.



Fons escènics i fites
(332. Port d'Ager, Montsec)
Catalunya té un relleu complex on amb pocs quilòmetres es passa de cims pirinencs que superen els 3000 metres d'altitud a les platges i deltes del litoral. Aquesta característica genera un escenari complex que, en molts casos converteix les muntanyes –però també torres, castells, pobles o altres elements construïts– en veritables telons de fons esdevenint elements permanents del paisatge visual, punts de referència i icones de l'imaginari paisatgístic.



Planes cerealístiques
(322. Montblanch Muralla, Costers de la Segarra)
L'agricultura de secà ha conformat el paisatge de les planes cerealístiques, amb conreus sotretot de blat i ordi. Aquests hàbitats esdevenen reserves de gran valor per a la supervivència de moltes espècies d'ocells. Els paisatges de conreus cerealístics acostumen a estar delimitats per feixes arbrades, bosquines i murs de pedra seca, i experimenten una gran variabilitat cromàtica amb les estacions, passant dels tons ocres estiuencs als verds primaverals.



Planes de regadiu
(348. Tossal de Carrassumada, Secans d'Ubeixa)
El paisatge agrícola de regadiu i tot el patrimoni associat a les tècniques de reg (canals, salts d'aigua, ponts, recollides, banquetes arbrades, etc.) constitueix un punt indestructible de la identitat paisatgística de diverses planes de Catalunya, entre les quals destaca la plana lleidatana. La diferent tipologia dels projectes de regadiu que s'han anat utilitzant al llarg de la història formen paisatges amb caràcters diferents. L'agricultura de regadiu de la plana lleidatana alterna el conreu dels cereals amb l'horta i els fruiters, sobretot les pomeres, segudes de les pereres i dels presseguers



Trilogia mediterrània
(413. Forès, Baixa Segarra)
El blat, la vinya i l'olivera han constituït els tres productes agraris bàsics i tradicionals de la Mediterrània. Històricament, els tres conreus s'han presentat agrupats, amb predomini d'un o altre segons les condicions climàtiques i geomorfològiques dels territoris. A Catalunya, l'ametller també forma part d'aquesta trilogia, que substituïa al mateix all on la pluviometria és més escassa. Malgrat el declivi d'aquest tipus de paisatge a partir de la segona meitat del segle XIX, encara avui és present en algunes indrets del Camp de Tarragona, com al centre i nord de la Conca de Pòblet.



Miradors dels catàleg de paisatge

1. Ariotot
2. Araüguel
3. Arties
4. Arties
5. Bretui
6. Capdella
7. Canejan
8. Cap de Boumort
9. Cardet
10. Casau
11. Castanesa de Sant Esperit
12. Castell de Llívia
13. Castell de Llordà
14. Castell de Llort
15. Castell de Mur
16. Castell de Montlluís
17. Castell de València d'Aneu
18. Castell d'Orcau
19. Castellciutat
20. Castelló Sobirà de Sant Miquel de la Vall
21. Castellnou
22. Certescan
23. Cim de Sant Corneli
24. Claverol
25. Coll de Banos
26. Coll de Cornicels
27. Coll de Josa
28. Coll de Nargó
29. Coll de la Creu de Perves
30. Coll de Montllobar
31. Coll de Roc Roig
32. Coll de Trapa
33. Collada d'Allers
34. Collada de Tossa
35. Congost de Mont-rebei
36. Congost de Tresponts
37. Congost d'Erinyà
38. Corral de Vamalló
39. Cim de Barrolp
40. Ermita de Santa Creu
41. Despoblat tortlicat del Pui
42. el Querforadat
43. Ermita de Sant Beadu
44. Ermita de Sant Salvador d'Ogo
45. Estamariu
46. Estany de Mar
47. Estanys de Montcortès
48. Estany Gento
49. Estanys de la Pera
50. Estavill
51. Figols
52. Gavarnie
53. Guardiador d'Arres
54. Guardiador de Bellan
55. Guardiador de Les
56. Guardiador de Vilamós
57. Guardiador dwth Porthon
58. la Casa Encantada
59. la Parrissa d'Arán
60. la Parrissa d'Horth
61. l'Alcina d'Alins/à
62. les Collades
63. Lles de Cerdanya
64. Llessui
65. Llimiana
66. Mirador de Turp
67. le Cosculbé
68. lo Portús
69. Malmercat
70. Mare de Déu de Castell-llebre
71. Mirador de la Pica
72. Mirador de la Trona
73. Mirador de l'Arp
74. Mirador de Roda
75. Mirador de Sant Maurici
76. Mirambell
77. Monnells
78. Montesclados
79. Oixeras
80. Peramola
81. Pica d'Estats
82. Pla de les Forques
83. Pla de Senterada
84. Port de Cabús
85. Port de la Gelada
86. Portarró d'Espot
87. Prat de Cadi
88. Presa de Cavallers
89. Puig de Sant Alis
90. Puigllançons
91. Puigpedrós
92. Puigsacalm
93. Refugi d'Amitges
94. Refugi del Pradell
95. Roca de Castellar
96. Roc de Sant Gaietà d'Olèana
97. Sant Antoni de Coll
98. Sant Quirc de Durro
99. Sant Quirc de Taüll
100. Sant Quirí d'Ares
101. Sant Salvador del Corb
102. Santa Engràcia
103. Santa Maria d'Argolait
104. Santa Maria de Josa
105. Santuari de Bastenist
106. Santuari de Cardet/erma
107. Sapeira
108. Serra de Sant Pish
109. Sort X-1
110. Sorpe
111. Tornafort
112. Torre de Cadi
113. Torreta de l'Orri
114. Tossa d'Alp
115. Tuc de Colomers
116. Tuc de Maubérme
117. Urtxa
118. Urús
119. Vapalleira
120. Vilac
121. Vilella
122. Cal Prat
123. Castell de Balsareny
124. Castell de Besora
125. Castell de Boixadors
126. Castell de Cabrera de Segarra
127. Castell de Cardona
128. Castell de Castellet
130. Castell de Claramunt
131. Castell de Clariana
132. Castell de Gaià
133. Castell de Sant Boi
134. Castell de Lladurs
135. Castell de Llinàs
136. Castell de Milany
137. Castell de Montesquiu
138. Castell de Puig de la Força
139. Castell de Rocafort
140. Castell de Sant Martí de Centelles
141. Castell de Tona
142. Castell d'Odèn
143. Castellafal
144. Castellbell de Solsona
145. Castellet de Tona
146. Coll de Marçal
147. Comabona
148. Cúpula de Palomes
149. Creu del Romeril
150. el Capellà
151. el Pont de Salders
152. els Munts
153. Església de Castellfollit
154. Església vella d'Artés
155. la Fembra Morta
156. la Selva
157. Mataplana
158. Mirador de la Creu de Molà
159. Mirador de la Figueressa o del Borguedà
160. Mirador de Santa Maria d'Oló
161. Mirador de Gresolet
162. Mirador del President
163. Montcau
164. Montserrat
165. Montsec
166. Morro de la Trona
167. Parc de l'Agulla
168. Pedró de Tubau
169. Pedró dels Quatre Batlles
170. Puig de Cogulló
171. Puigsagordi
172. Rasos de Baix
173. Sant Adjutori
174. Sant Cugat de Gavadons
175. Sant Feliu de Sasseassona
176. Sant Gabriel
177. Sant Jeroni
178. Sant Joan de Fàbregues
179. Sant Llorí
180. Sant Mateu de Bages
181. Sant Pere de Casserres
182. Sant Pere de Rodes
183. Sant Salvador de Bellver
184. Sant Sebastià
185. Sant Vicenç de Castellbell
186. Santa Maria de la Guàrdia
187. Santuari de la Mare de Déu de Belmunt
188. Santuari de la Mare de Déu de Fàtima
189. Santuari de la Mare de Déu de Falgars
190. Santuari de la Mare de Déu de la Quar
191. Santuari de la Mare de Déu de Lurdes
192. Santuari de la Mare de Déu de Pinós
193. Santuari de la Mare de Déu de Puig del Ram
194. Santuari de la Mare de Déu de Queralt
195. Santuari de la Pietat
196. Santuari de la Salut
197. Serra-seca
198. Torre de Castellnou
199. Torre de la Manresana
200. Torre de Sant Pau
201. Torre de la Creu de Corb
202. Volnet del Roc Llarg
203. Vilalbac
204. Bassegoda
205. Brunyola
206. Cabana de l'Arquata
207. Castell de Sant Dalmau
208. Castell de Begur
209. Castell de Farners
210. Castell de Finestres
211. Castell de Milany
212. Castell de Montagut
213. Castell de Montsoriu
214. Castell de Requesens
215. Castell de Rocabertí
216. Castell de Sant Ferran
217. Castell de Sant Miquel
218. Castell de Sant Salvador
219. Castell de Vilopriu
220. Castell d'Aro
221. Coll d'Ares
223. Collada de Fontalba
224. Collet de les Roses
225. Collet de Turiguera
226. el Bedoc de l'Escala
227. el Morol
228. Ermita de Sant Roc
229. Far de Cap de Creus
230. Far de Sant Sebastià
231. Illa de Caramany
232. la Barxa del Bou
233. la Salut
234. Mare de Déu d'Argimon
235. Mare de Déu de Cabrera
236. Mare de Déu del Coll
237. Mare de Déu del Fai
238. Mas Vell de Sant Angels
239. Mas Ventós
240. Mirador d'Empordà
241. Mirador Josep Pla
242. Montgrony
243. Montsacopa
244. Muralla de Girona
245. Observatori Semiforas
246. Plaça de la fortalesa d'Hostalric
247. Plaça del castell de Llagostera
248. Puig Castellar (Forrozebra)
249. Puig Rodó
250. Santa Maria de l'Agudà
251. Puig de Cabrelles
252. Puig de la Font Pasquala
253. Puig de la Mata Veina
254. Puig de Sant Martirià
255. Puig de Sunyer
256. Puig del Claper
257. Puig Neulós
258. Puig Redon
259. Puig Segalar
260. Puigsacalm
261. Puigtou
262. Roca de Mongó
263. Romanyà de la Selva
264. Sant Antoni
265. Sant Antoni Vell
266. Sant Elm
267. Sant Miquel de Falgars
268. Sant Miquel de la Roca
269. Sant Pellisó
270. Santa Bàrbara
271. Santa Brígida
272. Santa Magdalena
273. Santa Meliges
274. Sobirans
275. Turó de Dalt
277. Turó d'Altrera
278. Turó de Sant Joan
279. Turó de Sant Jordi
280. Turó de la Creu
281. Algars
282. Alt de Fontfonga
283. Bamegicat
284. Bellfort
285. Bellmunt de Segarra
286. Bellmunt d'Urgell
287. Castell Alt de les Borges Blanques
288. Castell d'Alta
289. Castell de Castelldans
290. Castell de l'Aó
291. Castell de Ribelles
292. Castell de Sanaüja
293. Cementiri d'Albesa
294. Cubells
295. el Pla d'Almatà
296. el Vilot de Sucs
297. Ermita de la Mare de Déu del Puig
298. Ermita de Sant Eloi
299. Ermita de Sant Pere d'Alòs
300. Estació de ferrocarril de Sant Lloreng de Montgai
301. Estany d'Ivars - Vila-sana
302. Fita Alta del Tossal de les Teruelles
303. Florejacs
304. Gimenells - Alòs de Balaguer
305. Fulleda
306. Granyena de les Garrigues
307. Granyena de les Garrigues - Torrebesses
308. Granyena de Segarra
309. Jaumont del Bovalar
310. Juncosa - l'Albagès
311. la Floresta - Preixana
312. la Forca
313. la Granadella
314. la Sentiu
315. l'Alzina
316. Les Oluges
317. Llardecans
318. Maleït - Fira
319. Mare de Déu de Montalegre
320. Miracamp
321. Monclar
322. Montfalcó Murallat
323. Montfalcó
324. Montlobar
325. Montmagastre
326. Palau de Anglesola
327. Pallerols
328. Pelagalls
329. Pinell de Solsonès
330. Pla d'Almenara
331. Pòblet Barri de Genó
332. Port d'Ager
333. Rajadell
334. Puma de Montmeneu
335. Puntal de Sunull
336. Rubinat
337. Sagrat Cor d'Aguaire
338. Sant Alís
339. Sanhuri de la Bovera
340. Santuari de la Serra del Tallat
341. Santuari de Sant Joan de Carnalsà
342. Santuari de la Mare Maria de l'Agudà
343. Serra de la Llena
344. Talavera
345. Talladell
346. Turuna
347. Vilamitjana - Castell de la Baronia de Sant Oliime
348. Tuana
349. Tossal de la Creu
350. Tossal de la Nora
351. Tossal de Montalbà
352. Tossal de Solera
353. Tossal Metout
354. Tossal Pelat
355. Tossals d'Almatret
356. Turó de la Seu Vella de Lleida
357. Turó de les Forques d'Albeca
358. Turó del Sant Crist de Balaguer
359. Vallfogona
360. Àrea de Medi Ambient
361. Balneari de Caldó
362. C-12 X.28
363. C-12 X.32
364. C-13 X.44
365. C-12 K.75
366. Cal Rosquelles
367. Cap Roig
368. Castell de Aimodúver
369. Castell de la Suda
370. Castell de Miravet
371. Castell de Sant Joan d'Algars
372. Castell de Siurana de la Conca
373. Castell i Església de Santa Maria de Palòs
374. Castell Nou
375. Coll de Som
376. Coll del Moro
377. Coll Redó
378. Cordara d'Ebre
379. Ermita de la Pietat
380. Ermita de Pallerols
381. Ermita de Sant Blai
382. Ermita de Sant Cristòfol
383. Ermita de Sant Jeroni
384. Ermita de Sant Pere Màrtir d'Ivo
385. Ermita de Santa Fe
386. Ermita de Santa Magdalena de Bernís
387. Ermita i jacimint de Sant Miquel
388. la Foradada
389. les Paumeres
390. lo Calvari
391. Mare de Déu de Coll de l'Alba
392. Mas de Barberans
393. Mont Caro
394. Monument a la Pau
395. Poblat ibèric de la Moleta del Remei
396. Pobles abandonats de Banyoles
397. Sagrat Cor d'Ivo de la Guardiola)
398. Torre de la Carrova
399. Tossal d'Engrillo
400. Aguiló
401. Albarca
402. Alcover
403. Alforja
404. Cap de Salou
405. Castell de Calafell
406. Castell de Selmella
407. Castell d'Escornalbou
408. Coll de Balaguer
409. Coll de Lilla
410. Ermita de la Consolació
411. Ermita de Sant Antoni
412. Ermita de Sant Miquel
413. Forès
414. la Coguda
415. la Mussara - Castell de Laberia
416. la Perxa
417. la Pobla - Platja del Torn
418. lo Guixar
419. los Graus de Vandellós
420. Mare de Déu de la Roca
421. Montagut
422. Montbrió del Camp
423. Montblanc
424. Mont-ral
425. Monves de Montsant
426. Mussara
427. Pla de la Mina
428. Puigserver
429. Observatori Fabra
430. Sant Miquel de Vespella
431. Sant Pau
432. Sant Pere del Puig
433. Sant Salvador
434. Santa Maria del Comtal
435. Siurana
436. Torre de la Móra
437. Torre del Pallol
438. Tossa Grossa de Montferri
439. Turó de Montagut - Querans
440. Ulldemolins - Crestes del Blai
441. Bellesguard
442. Bosc de Tolosassa
443. Can Bruguera
444. Can Grau
445. Castell de Bonrial
446. Castell de Castellbellesta
447. Castell de Galliners
448. Castell de Gelida
449. Castell de Granera
450. Castell de la Roca
451. Castell de Montbui
452. Castell de Montgrós
453. Castell de Montoliu
454. Castell de Montsoll
455. Castell de Palafolls
456. Castell de Rifern
457. Castell de Sant Martí Sarroca
458. Castell de Subirats
459. Castell de Tagamanent
460. Castell de Tagamanent
461. Castell d'Erampunyà
462. Castellnou/Vilastrell
463. Cèllecs
464. Coll de les Àligues
465. Coll de Pinyers
466. Collsacabra
467. Creu de Sant Isidre
468. el Carmel
469. el Castell de Fluvià
470. el Corredor
471. el Farell
472. el Pedró
473. el Rocafort
474. els Quatre Vents
475. Ermita de la Tinitat
476. Ermita de Sant Ponç
477. Ermita de Sant Cristòfol
478. Forat del Vent
479. Gallifa
480. Hortsavinyà
481. la Barata
482. la Cadira del Sitjar
483. la Creu d'Alcaraó
484. la Creu dels Tres Batlles
485. la Malla
486. la Mola
487. la Pineta
488. la Talaia
489. la Talaia
490. les Agudes
491. les Gorgatxes
492. les Pedrioses
493. les Tres Cruces
494. Mare de Déu de Fóix
495. Mare de Déu del Puig de Belver
496. Matagalls
497. Mirador de Cal Tet
498. Mirador de Centelles
499. Mirador de Font Groga
500. Mirador de Montcalpe
501. Mirador de la Carrilosa
502. Mirador de Sarrià
503. Mirador de la Terra del Baró
504. Mirador d'Horta
505. MNAC Museu Nacional d'Art de Catalunya
506. Monestir de Montserrat
507. Montjuïc
508. Montmany
509. Park Güell
510. Parc Usart
511. Penya del Moro
512. Puig Castellar
513. Puig d'Agulles
514. Puig de la Creu
515. Puig de la Guàrdia
516. Puig Madrona
517. Puig Vicenç
518. Puigcardús
519. Puigmercadal d'Espelís
520. Sant Jeroni
521. Sant Joan
522. Sant Miquel d'Olèrdola
523. Sant Pere Màrtir
524. Sant Ramon
525. Sant Vicenç de Montalt
526. Santa Creu d'Olèrdola
527. Santa Margarida del Carrat
528. Tibidabo
529. Torre Collserola
530. Turó de la Magarola
531. Turó de la Rovira
532. Turó de la Rovira
533. Turó de les Golfes
534. Turó de les Orus Hores
535. Turó de les Roquetes
536. Turó de l'Home (Montseny)
537. Turó de l'Home (Serra de Marina)
538. Turó de Montcada
539. Turó de Roques Blanques
540. Turó de Sant Pau
541. Turó de Sant Pere
542. Turó del Fumet
543. Turó del Vent
544. Turó del Telèfon
545. Turó d'en Baldiri
546. Turó d'en Gall
547. Turó d'en Gatzaran o d'en Mates
548. Turó d'en Segarra
549. Turó Gros
550. Turó Rodó



Barranca i rieres
(393. Caro, los Ports)
Aigua rius catalans, com l'Ebre o el Llobregat, i la proximitat de la serralada litoral al mar han determinat una rica i variada xarxa hidrogràfica formada per barrancs i rieres, la majoria dels quals de règim intermitent, que en alguns casos excaven amb rotunditat la roca mare que travessen. Les rieres i barrancs encaixonats són molt abundants, per exemple, a les serres calcàries de les Terres de l'Ebre.



Paisatges de l'avellaner
(432. Sant Pere del Puig, Conca d'Alfoja-Vilaplana)
L'avellaner és el conreu que més caracteritza i singularitza el Camp de Tarragona. Els camps d'avellaners compresos en el triangle Constantí-Alcover-Reus, a més, constitueixen l'àrea contínua més extensa d'aquest conreu a tot Europa, a 'ha alguns creixements residencials i industrials, així com les infraestructures de mobilitat associades, it han fet perdre la continuïtat i cohesió. Durant les dues darreres dècades, la Denominació d'Origen Protegida Avellana de Reus, ha contribuït a la revalorització d'aquest conreu.



Paisatges del garrofer
(436. Sant Miquel de Vespella, Massís de Bonastre)
El garrofer ha estat un element molt característic del paisatge litoral tarragoní. La garrofa s'utilitzava en la indústria farmacèutica i servia d'aliment per als animals de tir (mules, matxos, somers, ruca, etc.), que eren la força tractora dels pagesos fins a la segona meitat del segle xx, abans de l'aparició dels tractors. Actualment, el paisatge del garrofer es concentra en sectors del Baix Gaià, de la plana del Baix Penedès i del litoral penedesenc. També s'en troben a les vores dels camps delimitant les parcel·les de conreu.



Oliveres
(392. Mas de Barberans, Plana del Baix Ebre-Montsià)
El paisatge de l'oliverar és un alt valor estètic per l'ordre harmònic que generen les línies paral·leles dels arbres, per la pedra seca associada i per contrast dels colors que generen les fulles, l'escorça i el color del terreny. Puntualment, aquests paisatges mantenen mostres de vegetació mediterrània autòctona: carrasques, màquies, garrigues i boliners. També hi ha un paisatge amb un alt valor productiu i cadascuna de les cinc principals àrees de Catalunya en es produeix oli té un distintiu de denominació d'origen protegida.



Conreus de cítrics
(395. Poblat ibèric de la Moleta del Remei, Serres de Montsià-Godall)
Les comarques del Baix Ebre i del Montsià concentren la major part dels conreus de cítrics de Catalunya (mandarines, taronges, llimones...), pel fet que el clima mediterrani litoral i la tipologia dels sòls són ideals per al cultiu d'aquestes fruites. Els cítrics es conreen en forma de mosaic amb altres conreus (sobretot horta i olivera) i també en forma de monocultiu. Gràcies a la certificació d'Indicació Geogràfica Protegida Clementines de les Terres de l'Ebre, el cultiu de mandarines ha rebut un impuls en aquest sector.



Deltes de tradició agrària de regadiu
(397. Sagrat Cor (Torre de la Guardiola), Serres de Montsià-Godall)
Els paisatges dels deltes (de l'Ebre, del Llobregat i de la Tordera) són el resultat d'una notable colonització agrícola, basada en la dessecació d'aiguamolls, la parcel·lació dels camps i la construcció de canals de reg, iniciada a mitjan segle XIX. I culminada a la segona meitat del segle XX. El paisatge del delta de l'Ebre, el delta més gran de Catalunya, és una combinació d'arrossars, canals, séquies, marjals, illals i carrysears, i de poblament tradicional agrícola dispers, envoltat d'horta.



Paisatges espirituals
(459. Castell de Subirats, Muntanyes d'Ordal)
A Catalunya hi ha diversos paisatges relacionats amb pràctiques i creences espirituals, lligats sovint a construccions religioses