

Àmbits territorials i unitats de paisatge

- Àmbit del Catàleg de paisatge del Penedès
- Unitat de paisatge
- Límit de terme municipal

Paisatges d'aigua

- Curs fluvial principal
- Embassament
- Salt d'aigua
- Bosc de ribera
- Les Madrigueres
- Platja Llarga
- Desembocadura del Foix
- Desembocadura de la riera de Ribes

Elements morfològics

- Relleu càrstic del Garraf
- Conglomerats de Montserrat
- Terrer o badland
- Cinglera
- Platja
- Duna litoral
- Espai d'interès geològic
- Penya-segat del Garraf
- Litoral rocós amb pinedes dels Colls-Miralpeix
- Litoral rocós de la Punta de Santa Llúcia
- Litoral rocós de Sitges
- Línia de canvi plana-serralada
- Valls estretes del Foix
- Valls estretes del Garraf

Patrons agrícoles singulars

- Conreus de cereal de la Conca d'Òdena
- Mosaic agrícola de Subirats i Avinyonet del Penedès (olivera, presseguer i vinya)
- Mosaic de la vall agrícola de Bonastre (vinya, cereal, olivera i fruiter de secà)
- Mosaic agrícola del Pla de Mar (vinya, olivera i garrofer)
- Mosaic agrícola amb retalls de bosc al voltant de Sant Pere de Ribes, Vilanova i la Geltrú i Cubelles (vinya, cereal, olivera, fruiter de secà i bosc)
- Alineacions agrícoles i ondulades de les Serres d'Ancosa
  - Conreu
  - Pendent alt / Pendent baix — Serra
- Rieres i conreus elevats de les Valls de l'Anoia
  - Conreu en parts culminals
  - Escarpament per erosió fluvial / Relleu suau — Geoformes circumdants
- Rieres del Litoral del Penedès
  - Conreu
- Mosaic agrícola de la vall del riu Bitlles (vinya i bosc)
- Fondos agrícoles d'Albinyana (vinya, olivera i fruiter de secà)
- Vinya envoltada de bosc del Garraf
- Olivera del Bruc (olivera i bosc)
- Presseguer de la Fortesa
- Zona d'horts
- Monoconreu de vinya de la plana penedesenca
  - Vinya
  - Fondos de la plana penedesenca
- Terrasses dels Costers de la Segarra
  - Terrassa agrícola
  - Pendent alt / Pendent baix — Relleu circumdant

Base topogràfica

- Edificació, construcció (dipòsit, cobert, sitja, moll, espigó, presa, torre, hivernacle)
- Recinte (abocador, activitat extractiva, salina), hivernacle, parterre, camp d'esports

Vies de comunicació	Xarxa hídrica	Informació altitudinal
Autopista	Curs fluvial, costa natural, recinte d'aigua	Corba de nivell mestra
Via preferent /calçada doble	Curs fluvial imprecís	Corba de nivell
Via preferent /calçada única	Canal, rec, séquia	Corba de nivell intercalada
Via convencional	Canal, rec, séquia elevat	
Via no catalogada	Canal, rec, séquia cobert	
Camí	Massa, recinte d'aigua	
Corriol		
Ferrocarril		

Fonts d'informació

Unitats de paisatge - Observatori del Paisatge (2018).
Base topogràfica - Mapa topogràfic de Catalunya MTC-50M v5.1 (2015) ICGC i Base topogràfica de Catalunya BT-25M v1.0 (2014) ICGC.
Base municipal - Base municipal de Catalunya 1:5000 v2.0 BM-5M (2018) ICGC.

Unitats de paisatge

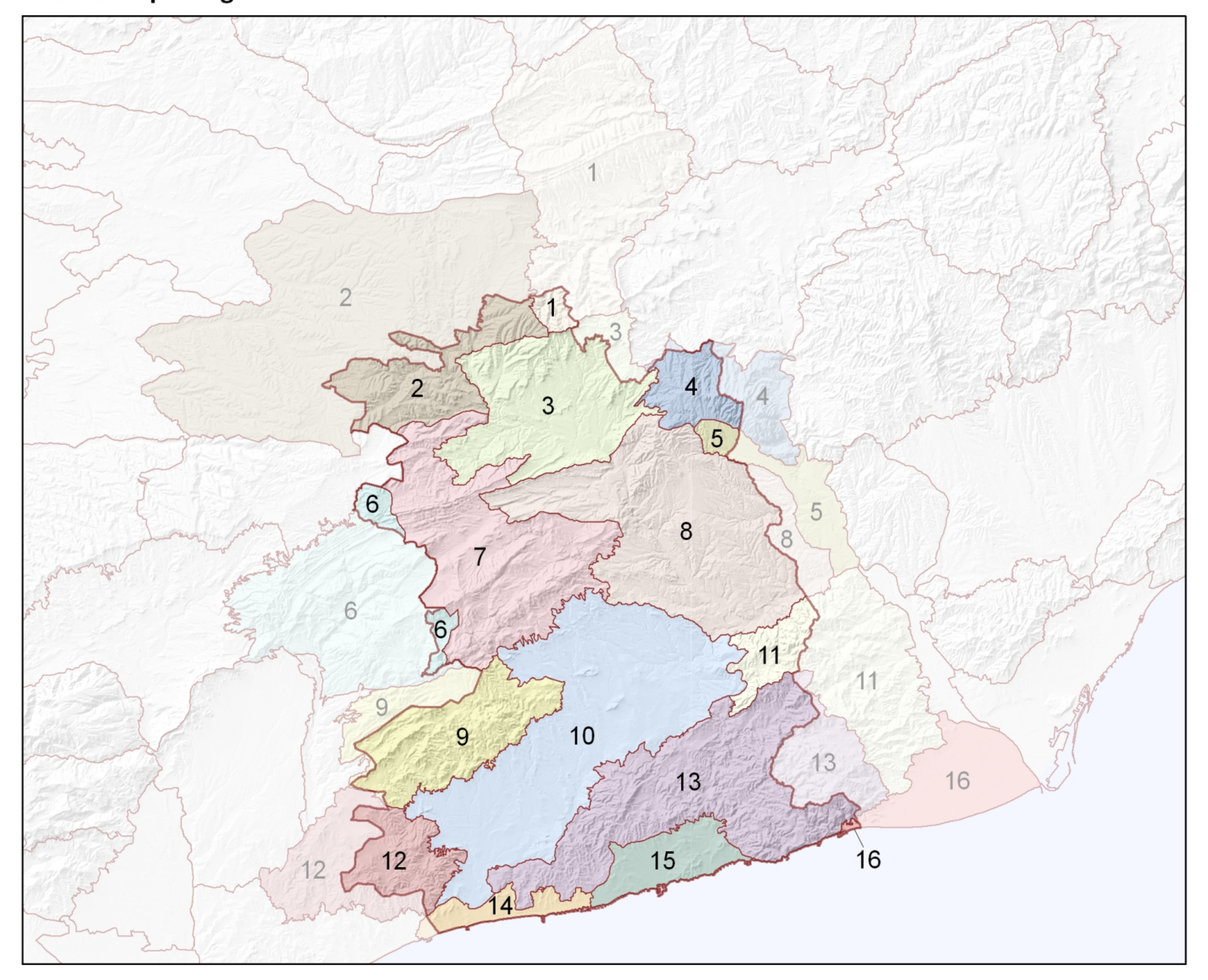

Unitats de paisatge

1. Rubió - Castelltallat - Pinós
2. Costers de la Segarra
3. Conca d'Òdena
4. Montserrat
5. Pla de Montserrat
6. Alt Gaià
7. Serres d'Ancosa
8. Valls de l'Anoia
9. el Montmell
10. Plana del Penedès
11. Muntanyes d'Ordal
12. Massís de Bonastre
13. Garraf
14. Litoral del Penedès
15. Plana del Garraf
16. Delta del Llobregat

Context administratiu. Municipis

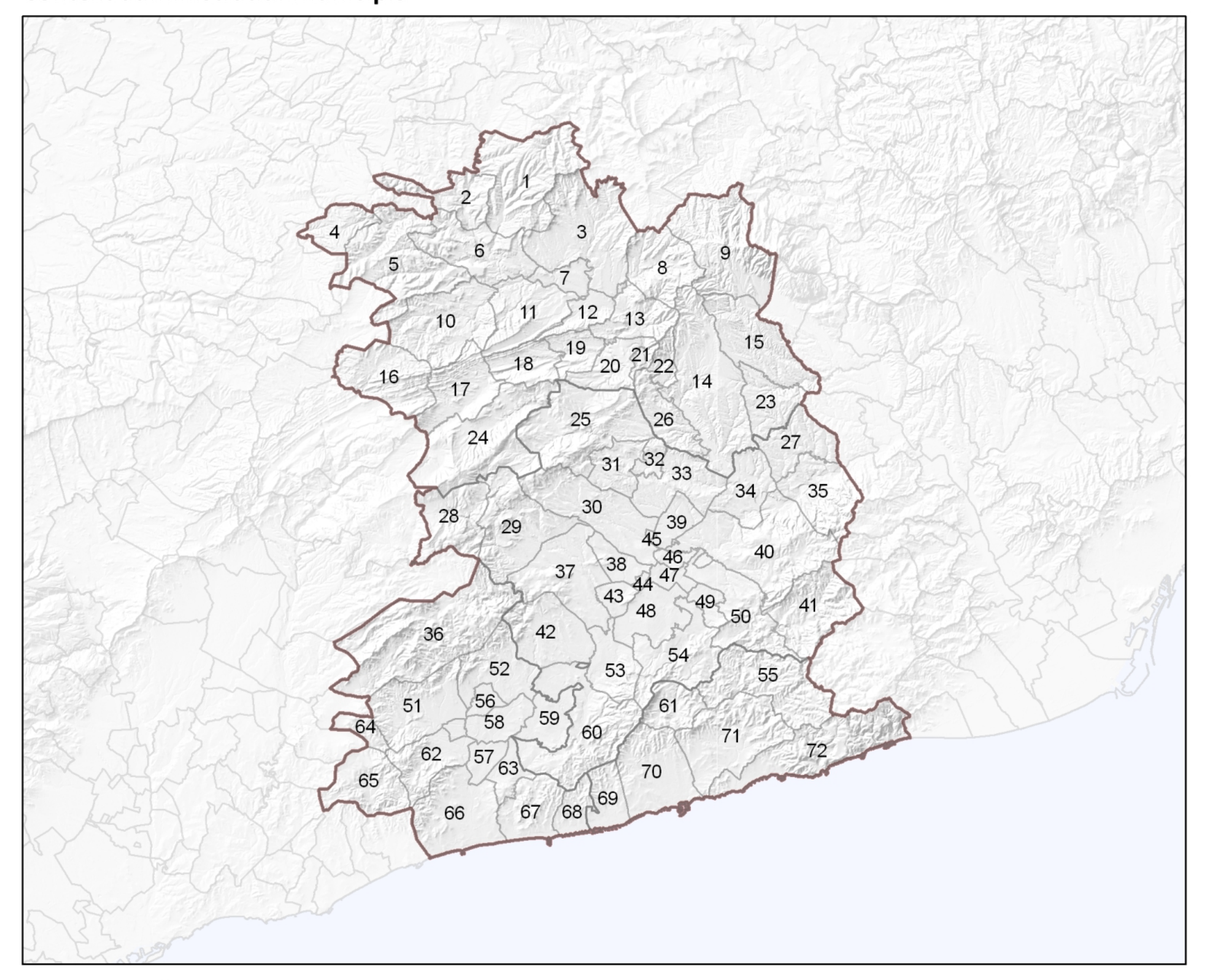

Termes municipals

1. Rubió
2. Copons
3. Òdena
4. Montmaneu
5. Argençola
6. Jorba
7. Igualada
8. Castellolí
9. el Bruc
10. Sant Martí de Tous
11. Santa Margarida de Montbui
12. Vilanova del Camí
13. la Pobla de Claramunt
14. Piera
15. els Hostalets de Pierola
16. Bellprat
17. Santa Maria de Miralles
18. Orpí
19. Carme
20. la Torre de Claramunt
21. Capellades
22. Vallbona d'Anoia
23. Masquefa
24. la Llacuna
25. Mediona
26. Cabrera d'Anoia
27. Sant Llorenç d'Hortons
28. Pontons
29. Torrelles de Foix
30. Font-rubí
31. Sant Quintí de Mediona
32. Sant Pere de Riudebitlles
33. Torrelavit
34. Sant Sadurní d'Anoia
35. Gelida
36. el Montmell
37. Sant Martí Sarroca
38. Vilobí del Penedès
39. el Pla del Penedès
40. Subirats
41. Olesa de Bonesvalls
42. Castellví de la Marca
43. Pacs del Penedès
44. les Cabanyes
45. Puigdàlber
46. Santa Fe del Penedès
47. la Granada
48. Vilafranca del Penedès
49. Sant Cugat Sesgarrigues
50. Avinyonet del Penedès
51. la Bisbal del Penedès
52. Sant Jaume dels Domenys
53. Santa Margarida i els Monjos
54. Olèrdola
55. Olivella
56. Llorenç del Penedès
57. Santa Oliva
58. Banyeres del Penedès
59. l'Arboç
60. Castellet i la Gornal
61. Canyelles
62. Albinyana
63. Bellvei
64. Masllorenç
65. Bonastre
66. el Vendrell
67. Calafell
68. Cunit
69. Cubelles
70. Vilanova i la Geltrú
71. Sant Pere de Ribes
72. Sitges

Àmbits territorials i comarques

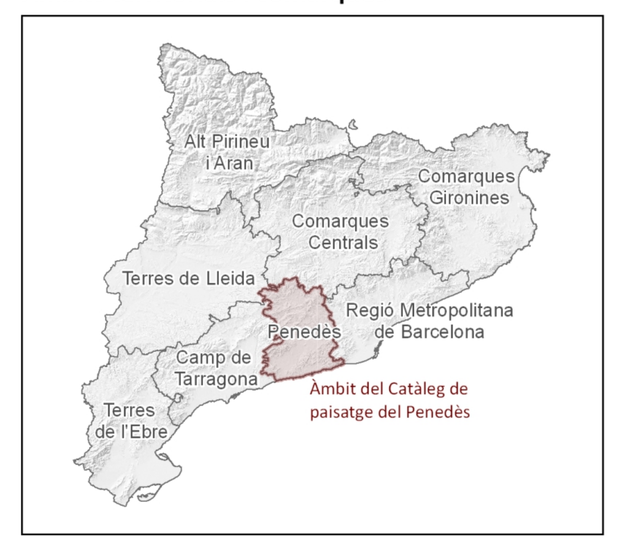

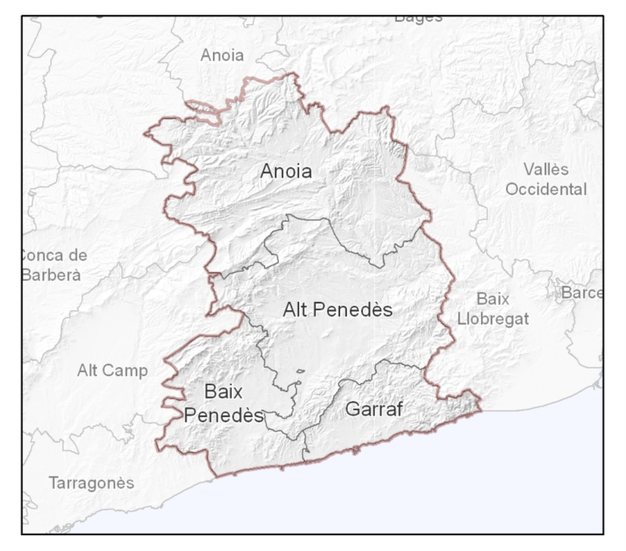

N

0 0,5 1 2 3 4 5 km

ESCALA 1:75.000 (DIN A0)

Projecció UTM 31N - Sistema de referència ETRS89

CATÀLEG DE PAISATGE DEL PENEDÈS

Mapa 5. Valors estètics. Estructures morfològiques i agrícoles

Juliol de 2023

Generalitat de Catalunya
Departament de Territori

Observatori del Paisatge