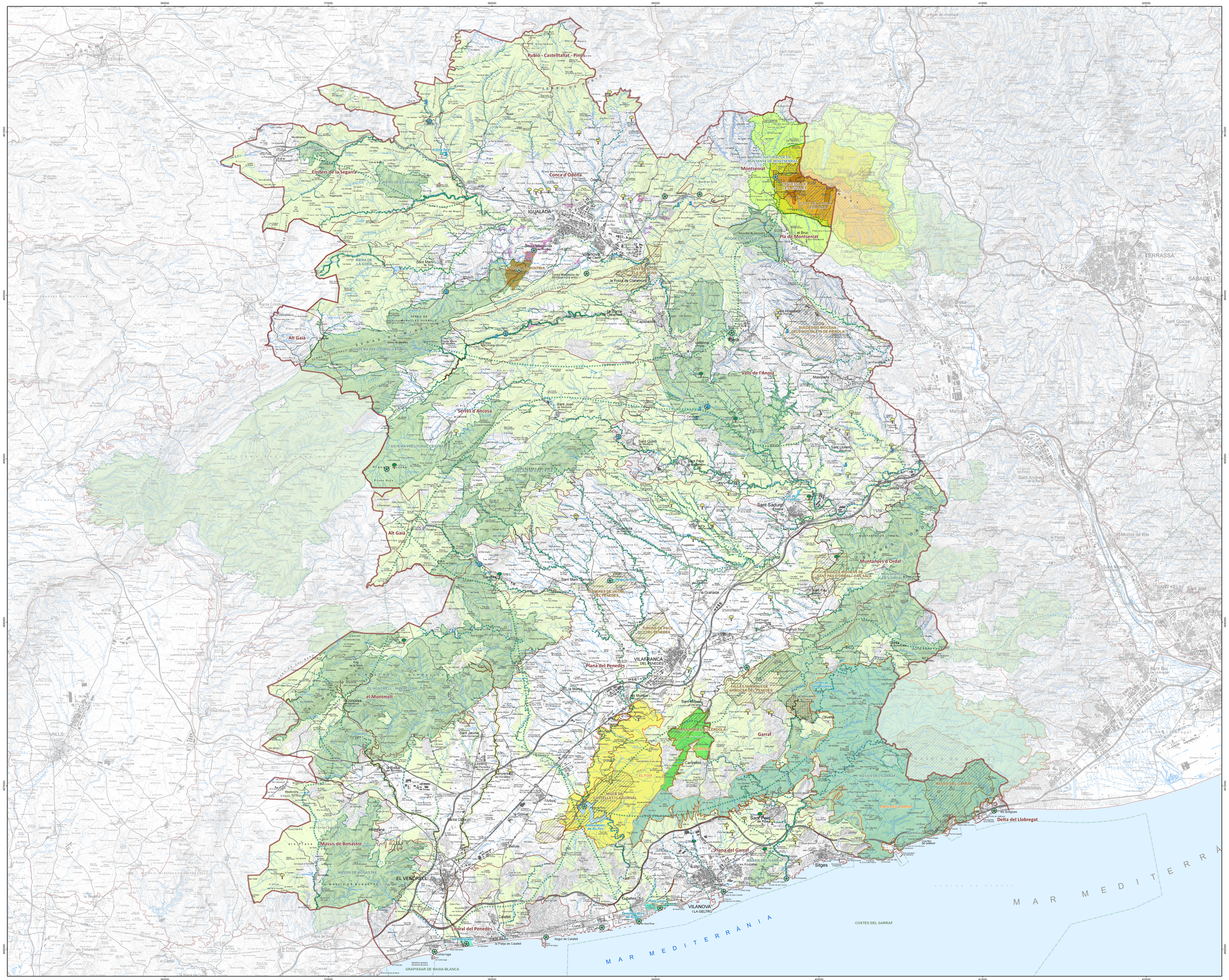

Àmbits territorials i unitats de paisatge

- Àmbit del Catàleg de paisatge del Penedès
- Unitat de paisatge
- Límit de terme municipal

- Salt d'aigua
- Bosc de ribera
- Zona humida
- Connectivitat ecològica (document d'avanç de propostes del PTP del Penedès)
- Sòl de protecció especial d'interès natural (document d'avanç de propostes del PTP del Penedès)
- Espai amb un acord de custòdia del territori
- Àrea d'interès natural local
- Espai natural inclòs al PEIN

Xarxa de Parcs de la Diputació de Barcelona

- Parc del Foix
- Parc del Garraf
- Parc d'Olèrdola

Espais naturals de protecció especial

- Parc Natural
- Parc Natural - Reserva Natural Parcial
- Parc Natural - Zona perifèrica de protecció del Parc Natural

Espais d'interès geològic

- Geozona (Inventari d'espais d'interès geològic de Catalunya)
- Geòtop (Inventari d'espais d'interès geològic de Catalunya)
- Terrer o badland

Arbres singulars

- Arbre monumental
- Arbre d'interès local o comarcal

Base topogràfica

- Edificació, construcció (dipòsit, cobert, silja, molí, espigó, presa, torre, hivernacle)
- Recinte (abeurador, activitat extractiva, pàmpol, hivernacle, parterre, camp d'esports

Vies de comunicació

- Autopista
- Via preferent /Llaçada doble
- Via preferent /Llaçada única
- Via convencional
- Via no catalogada
- Camí
- Corrial
- Ferrocarril

Xarxa hídrica

- Curs fluvial, costa natural, recinte d'aigua
- Curs fluvial imprecís
- Canal, rec, sèquia
- Canal, rec, sèquia elevat
- Canal, rec, sèquia cobert
- Massa, recinte d'aigua

Informació altitudinal

- Corba de nivell mestra
- Corba de nivell
- Corba de nivell intercalada

Fonts d'informació

Unitats de paisatge - Observatori del Paisatge (2018).
Base topogràfica - Mapa topogràfic de Catalunya MTC-50M v5.1 (2015) ICGC - Base topogràfica de Catalunya BT-25M v1.0 (2014) ICGC.
Base municipal - Base municipal de Catalunya 1:5000 v2.0 BM-5M (2018) ICGC.

Unitats de paisatge

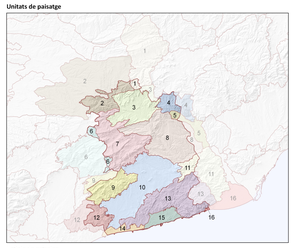

Unitats de paisatge

1. Rubió - Castelltallat - Pinós
2. Costers de la Segarra
3. Conca d'Odena
4. Montserrat
5. Pla de Montserrat
6. Alt Gaià
7. Serres d'Ancosa
8. Valls de l'Anoia
9. el Montmell
10. Plana del Penedès
11. Muntanyes d'Ordal
12. Massís de Bonastre
13. Garraf
14. Litoral del Penedès
15. Plana del Garraf
16. Delta del Llobregat

Context administratiu. Municipis

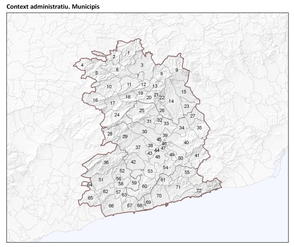

Termes municipals

1. Rubió
2. Copons
3. Odena
4. Montmaneu
5. Argençola
6. Jorba
7. Igualada
8. Castellolí
9. el Bruc
10. Sant Martí de Tous
11. Santa Margarida de Montbui
12. Vilanova del Camí
13. la Pobla de Claramunt
14. Piera
15. els Hostalets de Pierola
16. Bellprat
17. Santa Maria de Miralles
18. Orpí
19. Carme
20. la Torre de Claramunt
21. Capellades
22. Vallbona d'Anoia
23. Masquefa
24. la Lacuna
25. Mediona
26. Cabrera d'Anoia
27. Sant Llorenç d'Hortons
28. Pontons
29. Torrelles de Foix
30. Font-rubí
31. Sant Quintí de Mediona
32. Sant Pere de Riudebitlles
33. Torrelavit
34. Sant Sadurní d'Anoia
35. Gelida
36. el Montmell
37. Sant Martí Sarroca
38. Vilobí del Penedès
39. el Pla del Penedès
40. Subirats
41. Olesa de Bonesvalls
42. Castellví de la Marca
43. Pacs del Penedès
44. les Cabanyes
45. Puigdàlber
46. Santa Fe del Penedès
47. la Granada
48. Vilafranca del Penedès
49. Sant Cugat Sesgarrigues
50. Avinyonet del Penedès
51. la Bisbal del Penedès
52. Sant Jaume dels Domeys
53. Santa Margarida i els Monjos
54. Olèrdola
55. Olivella
56. Llorenç del Penedès
57. Santa Oliva
58. Banyeres del Penedès
59. l'Arboç
60. Castellet i la Gornal
61. Canyelles
62. Albinyana
63. Bellvei
64. Masbrenç
65. Bonastre
66. el Vendrell
67. Calafell
68. Cunit
69. Cubelles
70. Vilanova i la Geltrú
71. Sant Pere de Ribes
72. Sitges

Àmbits territorials i comarques

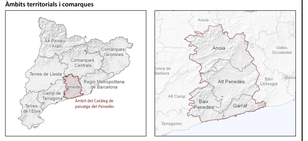

0 0,5 1 2 3 4 5 km

ESCALA 1:75.000 (DIN A0)

Projecció UTM 31N - Sistema de referència ETRS89

CATÀLEG DE PAISATGE DEL PENEDÈS

Mapa 4. Valors naturals

Juliol de 2023

Generalitat de Catalunya
Departament de Territori

Observatori del Paisatge