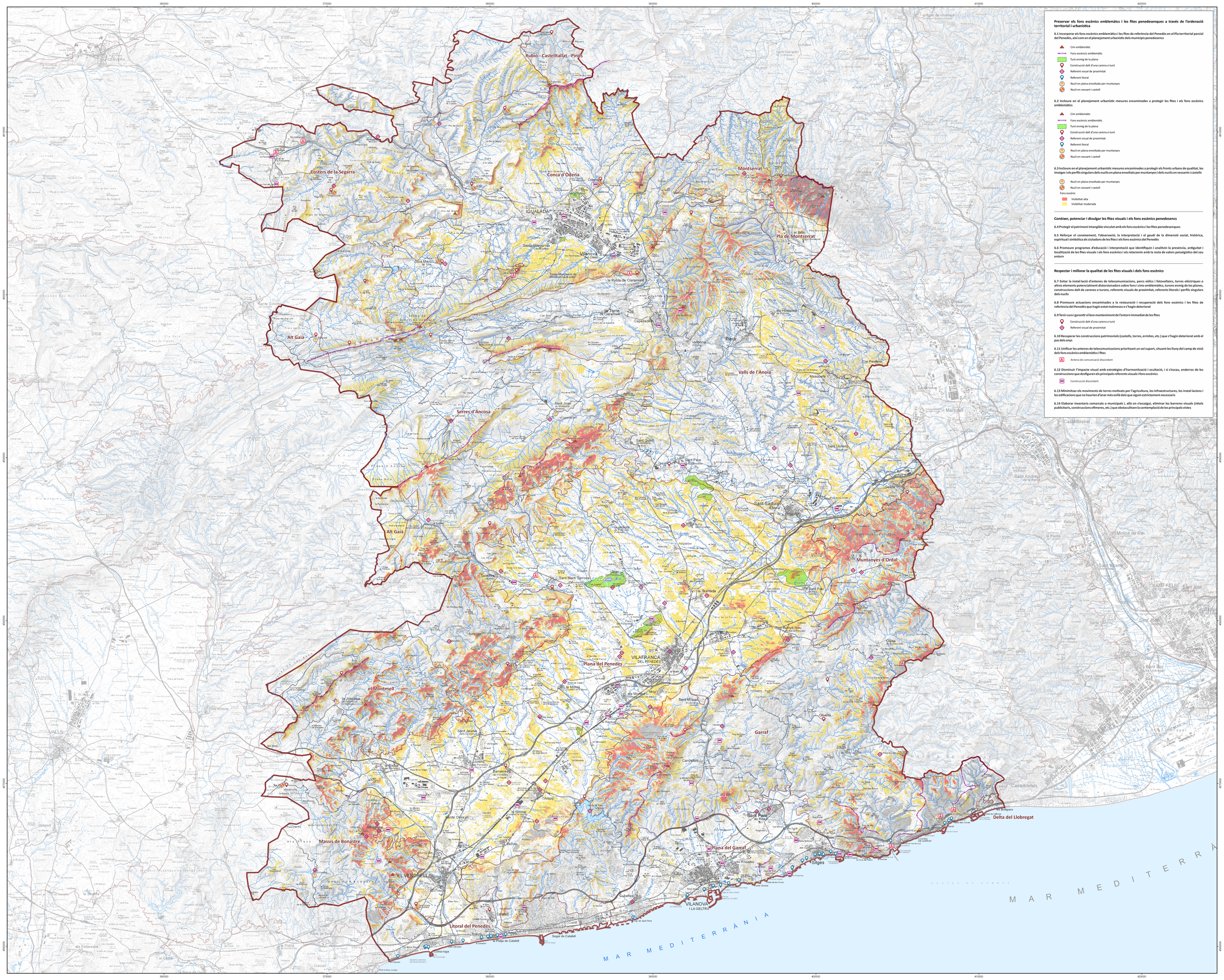

Preservar els fons escènics emblemàtics i les fites penedesenques a través de l'ordenació territorial i urbanística

6.1 Incorporar els fons escènics emblemàtics i les fites de referència del Penedès en el Pla territorial parcial del Penedès, així com en el planejament urbanístic dels municipis penedesencs

- Cim emblemàtic
- Fons escènic emblemàtic
- Turó enmig de la plana
- Construcció dalt d'una carena o turó
- Referent visual de proximitat
- Referent litoral
- Nucli en plana envoltada per muntanyes
- Nucli en vessant i castell

6.2 Incloure en el planejament urbanístic mesures encaminades a protegir les fites i els fons escènics emblemàtics

- Cim emblemàtic
- Fons escènic emblemàtic
- Turó enmig de la plana
- Construcció dalt d'una carena o turó
- Referent visual de proximitat
- Referent litoral
- Nucli en plana envoltada per muntanyes
- Nucli en vessant i castell

6.3 Incloure en el planejament urbanístic mesures encaminades a protegir els fronts urbans de qualitat, les imatges i els perfils singulars dels nuclis en plana envoltats per muntanyes i dels nuclis en vessants i castells

- Nucli en plana envoltada per muntanyes
- Nucli en vessant i castell

Fons escènic

- Visibilitat alta
- Visibilitat moderada

Conèixer, potenciar i divulgar les fites visuals i els fons escènics penedesencs

6.4 Protegir el patrimoni intangible vinculat amb els fons escènics i les fites penedesenques

6.5 Reforçar el coneixement, l'observació, la interpretació i el gaudi de la dimensió social, històrica, espiritual i simbòlica als ciutadans de les fites i els fons escènics del Penedès

6.6 Promoure programes d'educació i interpretació que identifiquin i analitzin la presència, antiguitat i localització de les fites visuals i els fons escènics i els relacionin amb la resta de valors paisatgístics del seu entorn

Respectar i millorar la qualitat de les fites visuals i dels fons escènics

6.7 Evitar la instal·lació d'antenes de telecomunicacions, parcs eòlics i fotovoltaics, torres elèctriques o altres elements potencialment distorsionadors sobre fons i cims emblemàtics, turons enmig de les planes, construccions dalt de carenes o turons, referents visuals de proximitat, referents litorals i perfils singulars dels nuclis

6.8 Promoure actuacions encaminades a la restauració i recuperació dels fons escènics i les fites de referència del Penedès que hagin estat malmesos o s'hagin deteriorat

6.9 Tenir cura i garantir el bon manteniment de l'entorn immediat de les fites

- Construcció dalt d'una carena o turó
- Referent visual de proximitat

6.10 Recuperar les construccions patrimonials (castells, torres, ermites, etc.) que s'hagin deteriorat amb el pas dels anys

6.11 Unificar les antenes de telecomunicacions prioritzant un sol suport, situant-les lluny del camp de visió dels fons escènics emblemàtics i fites

- Antena de comunicació discordant

6.12 Disminuir l'impacte visual amb estratègies d'harmonització i ocultació, i si s'escau, enderrocs de les construccions que desfiguren els principals referents visuals i fons escènics

- Construcció discordant

6.13 Minimitzar els moviments de terres motivats per l'agricultura, les infraestructures, les instal·lacions i les edificacions que no haurien d'anar més enllà dels que siguin estrictament necessaris

6.14 Elaborar inventaris comarcals o municipals i, allà on s'escaigui, eliminar les barreres visuals (rètols publicitaris, construccions efímeres, etc.) que obstaculitzen la contemplació de les principals vistes

OQP6 - Unes fites i fons escènics de qualitat, preservats i revalorats, que mantinguin els referents visuals i identitaris del Penedès

Àmbits territorials i unitats de paisatge

- Àmbit del Catàleg de paisatge del Penedès
- Unitat de paisatge
- Límit de terme municipal

Base topogràfica

- Edificació, construcció (dipòsit, cobert, silja, molí, espigó, presa, torre, hivernacle)
- Recinte (abocador, activitat extractiva, salina), hivernacle, parterre, camp d'esports

Vies de comunicació
- Autopista
- Via preferent ,tulcada doble
- Via preferent ,tulcada única
- Via convencional
- Via no catalogada
- Camí
- Camí/al
- Ferrocarril

Xarxa hídrica
- Curs fluvial, costa natural, recinte d'aigua
- Curs fluvial, imprecís
- Canal, rec, sèquia
- Canal, rec, sèquia elevat
- Canal, rec, sèquia cobert
- Massa, recinte d'aigua

Informació altitudinal
- Corba de nivell mestra
- Corba de nivell
- Corba de nivell intercalada

Fonts d'informació

Unitats de paisatge - Observatori del Paisatge (2018).
Base topogràfica - Mapa topogràfic de Catalunya MTC-50M v5.1 (2015) ICGC i Base topogràfica de Catalunya BT-25M v1.0 (2014) ICGC.
Base municipal - Base municipal de Catalunya 1:5000 v2.0 BM-5M (2018) ICGC.

Unitats de paisatge

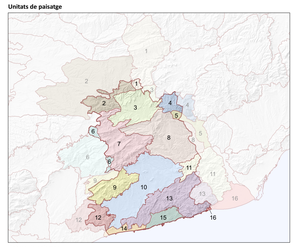

Unitats de paisatge

1. Rubió - Castelltallat - Pinós
2. Costers de la Segarra
3. Conca d'Odena
4. Montserrat
5. Pla de Montserrat
6. Alt Gaià
7. Serres d'Ancosa
8. Valls de l'Anoia
9. el Montmell
10. Plana del Penedès
11. Muntanyes d'Ordal
12. Massís de Bonastre
13. Garraf
14. Litoral del Penedès
15. Plana del Garraf
16. Delta del Llobregat

Context administratiu. Municipis

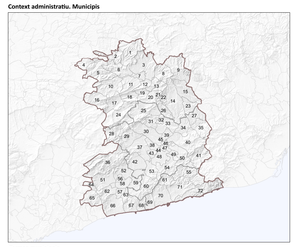

Termes municipals

1. Rubió
2. Copons
3. Odena
4. Montmaneu
5. Argençola
6. Jorba
7. Igualada
8. Castellolí
9. el Bruc
10. Sant Martí de Tous
11. Santa Margarida de Montbui
12. Vilanova del Camí
13. la Pobla de Claramunt
14. Piera
15. els Hostalets de Pierola
16. Bellprat
17. Santa Maria de Miralles
18. Orpí
19. Carme
20. la Torre de Claramunt
21. Capellades
22. Vallbona d'Anoia
23. Masquefa
24. la Llacuna
25. Mediona
26. Cabrera d'Anoia
27. Sant Llorenç d'Hortons
28. Pontons
29. Torrelles de Foix
30. Font-rubí
31. Sant Quintí de Mediona
32. Sant Pere de Ruidebitlles
33. Torrelavit
34. Sant Sadurní d'Anoia
35. Gelida
36. el Montmell
37. Sant Martí Sarroca
38. Vilafranca del Penedès
39. el Pla del Penedès
40. Subirats
41. Olesa de Bonesvalls
42. Castellet de la Marca
43. Pacs del Penedès
44. les Cabanyes
45. Puigdàlber
46. Santa Fe del Penedès
47. la Granada
48. Vilafranca del Penedès
49. Sant Cugat Sesgarrigues
50. Avinyonet del Penedès
51. la Bisbal del Penedès
52. Sant Jaume dels Domenys
53. Santa Margarida i els Monjos
54. Olèrdola
55. Olivella
56. Llorenç del Penedès
57. Santa Oliva
58. Banyeres del Penedès
59. l'Arboç
60. Castellet i la Gornal
61. Canyelles
62. Albinyana
63. Bellvei
64. Masdenverg
65. Bonastre
66. el Vendrell
67. Calafell
68. Cunit
69. Cubelles
70. Vilanova i la Geltrú
71. Sant Pere de Ribes
72. Sitges

Àmbits territorials i comarques

N

0 0,5 1 2 3 4 5 km

ESCALA 1:75.000 (DIN A0)

Projecció UTM 31N - Sistema de referència ETR89

CATÀLEG DE PAISATGE DEL PENEDÈS

15.6 OBJECTIU DE QUALITAT PAISATGÍSTICA 6

Juliol de 2023

Generalitat de Catalunya
Departament de Territori

Observatori del Paisatge