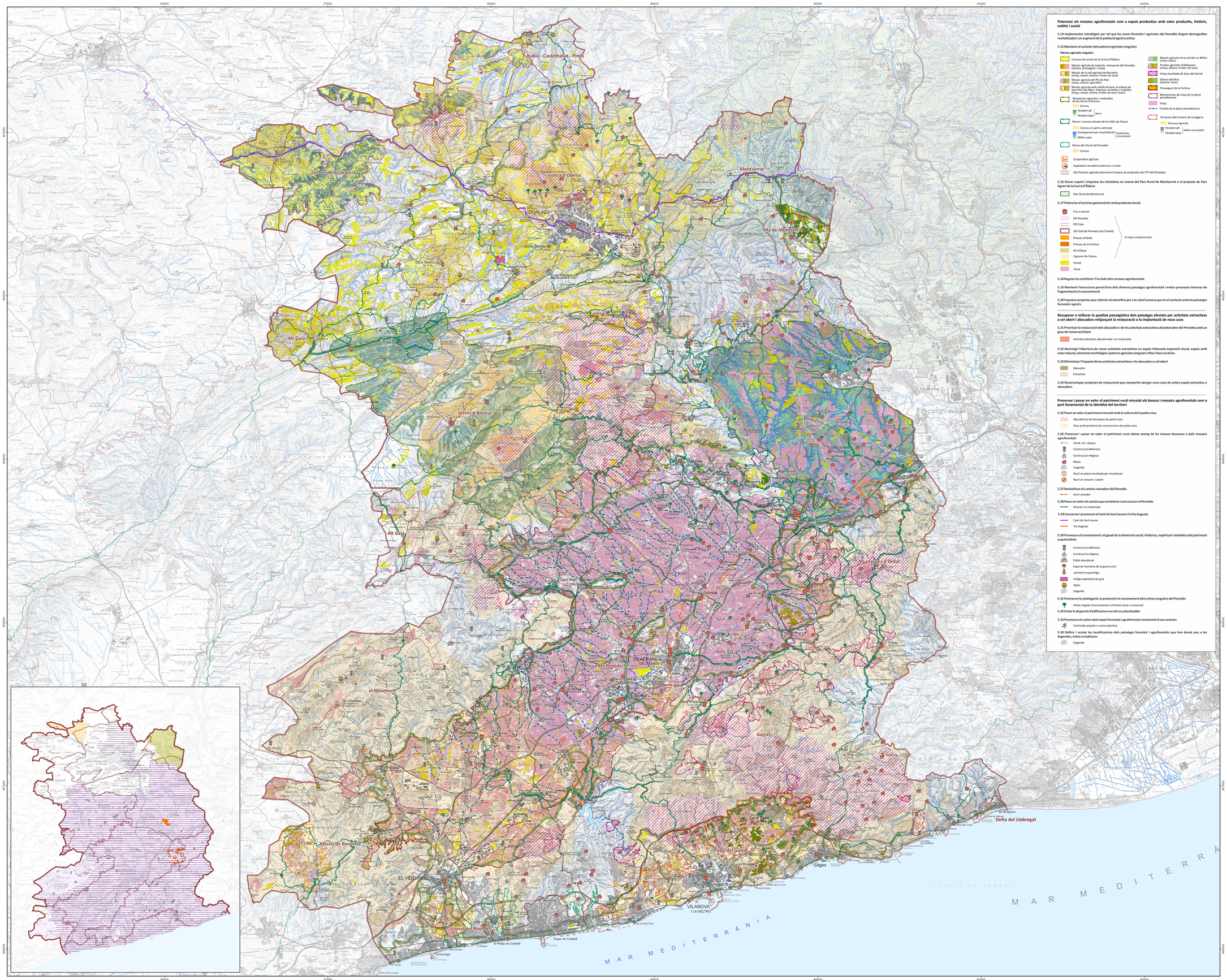

Potenciar els mosaics agroforestals com a espais productius amb valor productiu, històric, estètic i social

5.14 Implementar estratègies per tal que les zones forestals i agrícoles del Penedès tinguin demografies revitalitzades i un augment de la població agrària activa

5.15 Mantenir el caràcter dels patrons agrícoles singulars

Patrons agrícoles singulars

- Conreus de cereal de la Conca d'Odena
- Mosaic agrícola de Subirats i Avinyonet del Penedès (olivera, pinsoguer i vinya)
- Mosaic de la vall agrícola de Bonastre (vinya, cereal, oliveta i fruiter de secà)
- Mosaic agrícola del Pla de Mar (vinya, oliveta i garrofer)
- Mosaic agrícola de l'antic de bosc al vessant de Les Preses, Les Masies, Vilanova i la Geltrú i Cubelles (vinya, cereal, oliveta, fruiter de secà i bosc)
- Alineacions agrícoles i ondulades de les Serres d'Ancosa
  - Conreu
  - Pendent alt / Pendent baix — Serra
- Rennes i connius elevats de les Valls de l'Anoia
  - Conreu en parts culminals
  - Escarpament per erosió fluvial / Relleu suau — Geoformes circundants
- Rennes del Litoral del Penedès
  - Conreu
- Cooperativa agrícola
- Explotació ramadera extensiva o mixta
- Sòl d'interès agrícola (document d'avaç de propostes del PTP del Penedès)
- Mosaic agrícola de la vall del riu Bitlles (vinya i bosc)
- Fondos agrícoles d'Albinyana (vinya, oliveta i fruiter de secà)
- Vinya envoltada de bosc del Garraf
- Oliveta del Bruc (oliveta i bosc)
- Pressegueir de la Fortesa
- Monocultiu de vinya de la plana penedesenca
  - Vinya
  - Fondos de la plana penedesenca
- Terrasses dels Costers de la Segarra
  - Terrassa agrícola
  - Pendent alt / Pendent baix — Relleu circumdant

5.16 Donar suport i impulsar les iniciatives en marxa del Parc Rural de Montserrat o el projecte de Parc Agrari de la Conca d'Odena

- Parc Rural de Montserrat

5.17 Potenciar el turisme gastronòmic amb productes locals

- Fira o mercat
- DO Penedès
- DO Cava
- IGP Gall del Penedès (tot l'àmbit)
- Préssec d'Ordal
- Préssec de la Fortesa
- Oli d'Olesa
- Cigrons de l'Anoia
- Cereal
- Vinya

(Al mapa complementari)

5.18 Regular les activitats i l'ús lúdic dels mosaics agroforestals

5.19 Mantenir l'estructura parcel·lària dels diversos paisatges agroforestals i evitar processos intensos de fragmentació i/o concentració

5.20 Impulsar projectes que reforcin els beneficis per a la salut humana que té el contacte amb els paisatges forestals i agraris

Recuperar o millorar la qualitat paisatgística dels paisatges afectats per activitats extractives a cel obert i abocadors mitjançant la restauració o la implantació de nous usos

5.21 Prioritzar la restauració dels abocadors i de les activitats extractives abandonades del Penedès amb un grau de restauració baix

- Activitat extractiva abandonada i no restaurada

5.22 Restringir l'obertura de noves activitats extractives en espais d'elevada exposició visual, espais amb valor natural, elements morfològics i patrons agrícoles singulars i fites i fons escènics

5.23 Minimitzar l'impacte de les activitats extractives i els abocadors a cel obert

- Abocador
- Extractiva

5.24 Desenvolupar projectes de restauració que comportin atorgar nous usos als antics espais extractius o abocadors

Preservar i posar en valor el patrimoni rural vinculat als boscos i mosaics agroforestals com a part fonamental de la identitat del territori

5.25 Posar en valor el patrimoni vinculat amb la cultura de la pedra seca

- Abundància de barraques de pedra seca
- Àrea amb presència de construccions de pedra seca

5.26 Preservar i posar en valor el patrimoni rural ubicat enmig de les masses boscoses o dels mosaics agroforestals

- Canal, rec i sèquia
- Construcció defensiva
- Construcció religiosa
- Masia
- Llegenda
- Nucli en plana envoltada per muntanyes
- Nucli en vessant i costell

5.27 Revitalitzar els camins ramaders del Penedès

- Camí ramader

5.28 Posar en valor els camins que vertebren i estructuren el Penedès

- Itinerari no motoritzat

5.29 Conservar i promoure el Camí de Sant Jaume i la Via Augusta

- Camí de Sant Jaume
- Via Augusta

5.30 Promoure el coneixement i el gaudi de la dimensió social, històrica, espiritual i simbòlica del patrimoni arquitectònic

- Construcció defensiva
- Construcció religiosa
- Poble abandonat
- Espai de memòria de la guerra civil
- Jaciment arqueològic
- Antiga explotació de guix
- Aplec
- Llegenda

5.31 Promoure la catalogació, la protecció i el coneixement dels arbres singulars del Penedès

- Arbre singular (monumental o d'interès local o comarcal)

5.32 Evitar la dispersió d'edificacions en sòl no urbanitzable

5.33 Promoure els valors dels espais forestals i agroforestals mantenint el seu caràcter

- Caminada popular o cursa esportiva

5.34 Definir i acotar les localitzacions dels paisatges forestals i agroforestals que han donat peu a les llegendes, mites o tradicions

- Llegenda

OOPS - Uns paisatges forestals i agroforestals que compaginin l'activitat agrícola, ramadera i forestal amb els usos socials i les funcions ecològiques, i posant una especial atenció en les seves principals amenaces (abandonament, incendis, canvi climàtic, etc.)

Àmbits territorials i unitats de paisatge

- Àmbit del Catàleg de paisatge del Penedès
- Unitat de paisatge
- Límit de terme municipal

Base topogràfica

- Edificació, construcció (dipòsit, cobert, silja, molí, espigó, presa, torre, hivernacle)
- Recinte (abocador, activitat extractiva, salina), hivernacle, parterre, camp d'esports

Vies de comunicació
- Autopista
- Via preferent /Lletjada doble
- Via preferent /Lletjada única
- Via convencional
- Via no catalogada
- Camí
- Garrut
- Ferrocarril

Xarxa hídrica
- Curs fluvial, costa natural, recinte d'aigua
- Curs fluvial imprecís
- Canal, rec, sèquia
- Canal, rec, sèquia elevat
- Canal, rec, sèquia cobert
- Massa, recinte d'aigua

Informació altitudinal
- Corba de nivell mestra
- Corba de nivell
- Corba de nivell intercalada

Fonts d'informació

Unitats de paisatge - Observatori del Paisatge (2018).
Base topogràfica - Mapa topogràfic de Catalunya MTC-50M v5.1 (2015) ICGC - I Base topogràfica de Catalunya BT-25M v1.0 (2014) ICGC.
Base municipal - Base municipal de Catalunya 1:5000 v2.0 BM-5M (2018) ICGC.

Unitats de paisatge

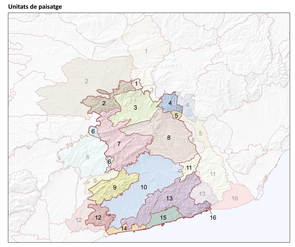

Unitats de paisatge

1. Rubió - Castelltallat - Pinós
2. Costers de la Segarra
3. Conca d'Odena
4. Montserrat
5. Pla de Montserrat
6. Alt Gaià
7. Serres d'Ancosa
8. Valls de l'Anoia
9. el Montmell
10. Plana del Penedès
11. Muntanyes d'Ordal
12. Massís de Bonastre
13. Garraf
14. Litoral del Penedès
15. Plana del Garraf
16. Delta del Llobregat

Context administratiu. Municipis

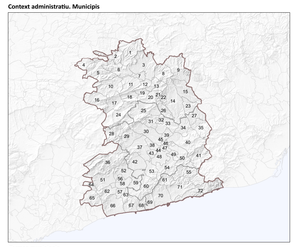

Termes municipals

1. Rubió
2. Copons
3. Odena
4. Montmaneu
5. Argençola
6. Jorba
7. Igualada
8. Castellolí
9. el Bruc
10. Sant Martí de Tous
11. Santa Margarida de Montbui
12. Vilanova del Camí
13. la Pobla de Claramunt
14. Piera
15. els Hostalets de Pierola
16. Balfarg
17. Santa Maria de Miralles
18. Orpí
19. Carme
20. la Torre de Claramunt
21. Capellades
22. Vallbona d'Anoia
23. Masquefa
24. la Llacuna
25. Modolva
26. Cabrera d'Anoia
27. Sant Llorenç d'Hortons
28. Pontons
29. Torrelles de Foix
30. Font-rubí
31. Sant Quintí de Mediona
32. Sant Pere de Riudebitlles
33. Torrelavit
34. Sant Sadurní d'Anoia
35. Gelida
36. el Montmell
37. Sant Martí Sarroca
38. Villó del Penedès
39. el Pla del Penedès
40. Subirats
41. Olesa de Bonesvalls
42. Castellet de la Marca
43. Pacs del Penedès
44. les Cabanyes
45. Puigdàlber
46. Santa Fe del Penedès
47. la Granada
48. Vilafranca del Penedès
49. Sant Cugat Sesgarrigues
50. Avinyonet del Penedès
51. la Bisbal del Penedès
52. Sant Jaume dels Domenys
53. Santa Margarida i els Monjos
54. Olèrdola
55. Olivella
56. Llorenç del Penedès
57. Santa Oliva
58. Banyeres del Penedès
59. l'Arboç
60. Castellet i la Gornal
61. Canyelles
62. Albinyana
63. Bellvei
64. Masdenverg
65. Bonastre
66. el Vendrell
67. Calafell
68. Cunit
69. Cubelles
70. Vilanova i la Geltrú
71. Sant Pere de Ribes
72. Sitges

Àmbits territorials i comarques

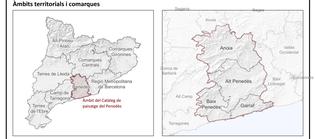

ESCALA: 1:75.000 (DIN A0)

Projecció UTM 31N - Sistema de referència ETRS89

CATÀLEG DE PAISATGE DEL PENEDÈS

15.5b OBJECTIU DE QUALITAT PAISATGÍSTICA 5

Juliol de 2023

Generalitat de Catalunya
Departament de Territori

Observatori del Paisatge