
360000
370000
380000
390000
400000
410000
420000
4610000
4600000
4590000
4580000
4570000
4560000
Rubió - Castelltallat - Pinós
Costers de la Segarra
Conca d'Òdena
Montserrat
Pla de Montserrat
Alt Gaià
Serres d'Ancosa
Valls de l'Anoia
Muntanyes d'Ordal
Plana del Penedès
el Montmell
Garraf
Massís de Bonastre
Plana del Garraf
Litoral del Penedès
Delta del Llobregat
CERVERA
IGUALADA
VILAFRANCA DEL PENEDÈS
EL VENDRELL
VILANOVA I LA GELTRÚ
VALLS
TERRASSA
SABADELL
Sitges
MAR MEDITERRÀNIA

Àmbits territorials i unitats de paisatge

Àmbit del Catàleg de paisatge del Penedès

Unitat de paisatge

Límit de terme municipal

Descoberta del paisatge a través dels punts d'observació, camins i carreteres

Itinerari motoritzat

1 - Igualada - els Prats de Rei
2 - Jorba - Veciana
3 - Collbató - la Panadella
4 - Maians - Esblada
5 - Igualada - Aguiló
6 - Igualada - Esparreguera
7 - Massís de Montserrat
8 - Vilafranca del Penedès - Igualada
9 - Pontons - Sant Pere Sacarrera
10 - Sant Pere Sacarrera - Monistrol d'Anoia
11 - Font-rubí - Bosc negre
12 - St Pere de Riudebitlles - St Llorenç d'Hortons
13 - Pontons - Castell de Sant Martí Sarroca
14 - Sant Martí Sarroca - Pla del Penedès
15 - Font-rubí - la Granada
16 - Sant Cugat Sesgarrigues - Pla del Penedès
17 - Subirats - Sant Sadurní d'Anoia
18 - Sant Cugat Sesgarrigues - Ordal
19 - Vilafranca del Penedès - Sant Martí Sarroca
20 - Vilafranca del Penedès - Castell d'Olèrdola
21 - Vilafranca del Penedès - Sant Pau d'Ordal
22 - Vilafranca del Penedès - Sant Jaume dels Domenys
23 - Begues - Avinyonet del Penedès
24 - Vilafranca del Penedès - Vila-Rodona
25 - Cubelles - Canyelles
26 - La Ràpita - Castellet i la Gornal
27 - Canyelles - Olivella
28 - Les Botigues de Sitges - Plana Novella
29 - Port Ginesta - Sitges
30 - Calafell - Bellvei
31 - Cubelles - Castellet
32 - Vilanova i la Geltrú - Sitges
33 - Masllorenç
34 - Albinyana - Bonastre

No motoritzat

35 GR-7 Andorra als Ports
36 Volta a la Serra des de la Fou de Tous
37 GR-172 Bellprat a la Mussara
38 Castell de Queralt al Castell de Roqueta
39 Bellprat al Castell de Queralt
40 Ruta de la Serra de Miralles
41 Passejada al Balç de Fontanilles
42 Volta a la Conca d'Òdena
43 Camins de paper (Capellades - Riera de Carme)
44 Camins de paper (Capellades - El Bedorc)
45 Camins de paper (La Rata - Vilanova del Camí)
46 Les Flandes
47 Cresta del Gall i Castell de Cabrera
48 Camí Ramader de Marina
49 GR-5 Sender dels Miradors
50 Serra de l'Ocata
51 Camí de les Banderes
52 Camí de les Vinyes
53 Ruta dels salts d'aigua de Cabrera
54 Camí del riu
55 Penedès 360 (Trekking)
56 Penedès 360 (SlowBike)
57 Via Augusta Penedès
58 Camins del vi i el cava: Montserrat
59 Camins del vi i el cava: Xarel·lo
60 Camins del vi i el cava: Sumoll
61 Camins del vi i el cava: Montcau
62 Camins del vi i el cava: Garnatxa
63 Camins del vi i el cava: Macabeu
64 Camins del vi i el cava: Parellada
65 Camins del vi i el cava: Samsó
66 Camins del vi i el cava: Subirat Parent
67 Camins del vi i el cava: Monestrell
68 Camins del vi i el cava: Ull de Llebre
69 Camí Ral Vilafranca - Olesa de Bonesvalls
70 Pujada al Castellot
71 Castellet - Olèrdola
72 GR-92 Sender del Mediterrani
73 GR-92 Sender del Mediterrani (variant interior)
74 La Bisbal del Penedès a Sant Magí de Brufaganya
75 El Vendrell
76 Bonastre
77 Camí de Sant Jaume
78 Carrerada de Santa Coloma
79 Itinerari del mirador de Subirats
80 Camí de les Batalles

Base topogràfica

Edificació, construcció (dipòsit, cobert, sitja, moll, espigó, presa, torre, hivernacle)
Recinte (abocador, activitat extractiva, salina), hivernacle, parterre, camp d'esports
Bosc, agrupació d'arbres

Vies de comunicació

Autopista
Via preferent /calçada doble
Via preferent /calçada única
Via convencional
Via no catalogada
Camí
Corriol
Ferrocarril

Xarxa hídrica

Curs fluvial, costa natural, recinte d'aigua
Curs fluvial imprecís
Canal, rec, séquia
Canal, rec, séquia elevat
Canal, rec, séquia cobert
Massa, recinte d'aigua

Informació altitudinal

Corba de nivell mestra
Corba de nivell
Corba de nivell intercalada

Fonts d'informació

Unitats de paisatge - Observatori del Paisatge (2018).
Base topogràfica - Mapa topogràfic de Catalunya MTC-50M v5.1 (2015) ICGC i Base topogràfica de Catalunya BT-25M v1.0 (2014) ICGC.
Base municipal - Base municipal de Catalunya 1:5000 v2.0 BM-5M (2018) ICGC.

Unitats de paisatge

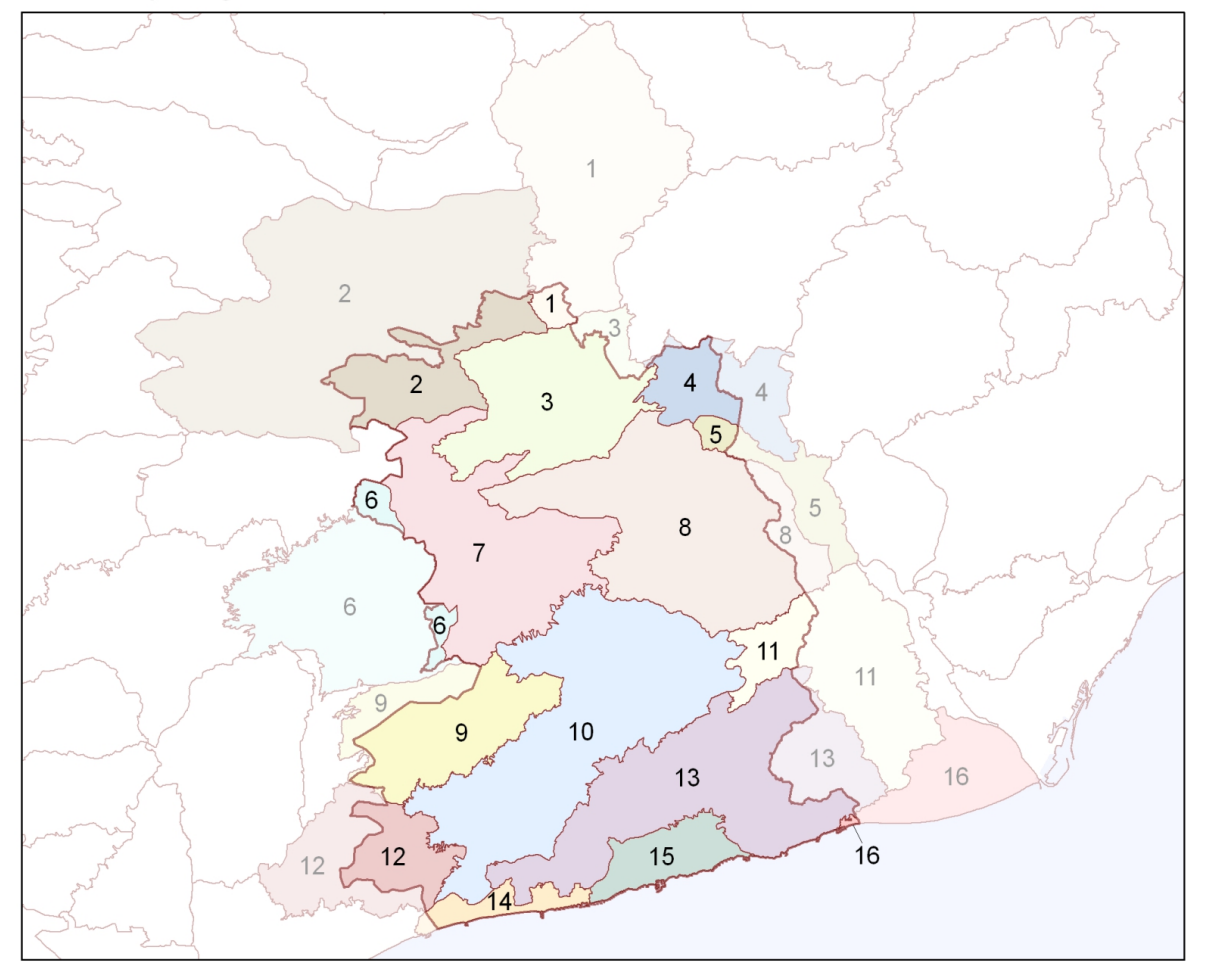
1
2
3
4
5
6
7
8
9
10
11
12
13
14
15
16

Unitats de paisatge

1. Rubió - Castelltallat - Pinós
2. Costers de la Segarra
3. Conca d'Òdena
4. Montserrat
5. Pla de Montserrat
6. Alt Gaià
7. Serres d'Ancosa
8. Valls de l'Anoia
9. el Montmell
10. Plana del Penedès
11. Muntanyes d'Ordal
12. Massís de Bonastre
13. Garraf
14. Litoral del Penedès
15. Plana del Garraf
16. Delta del Llobregat

Context administratiu. Municipis

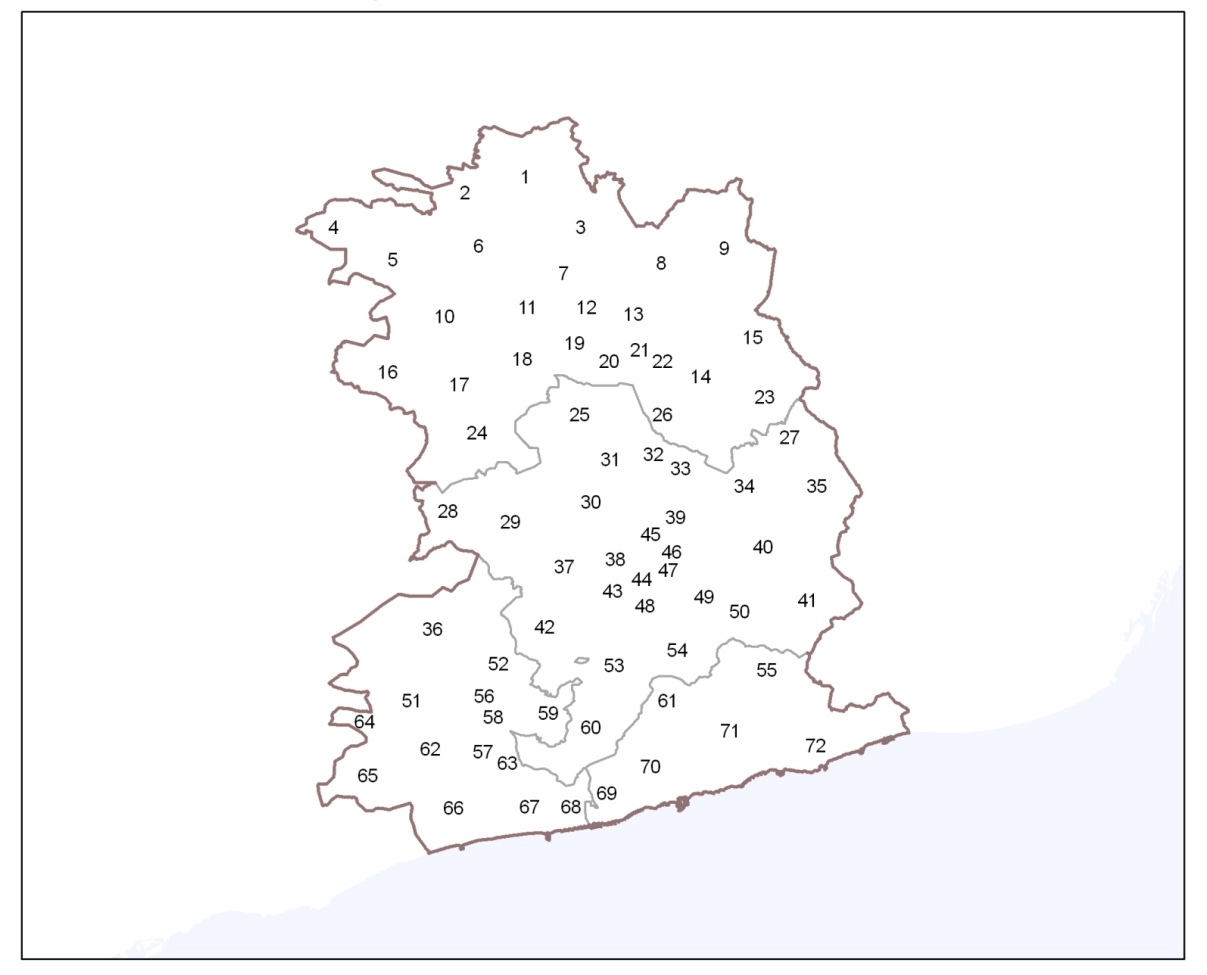

Termes municipals

1. Rubió
2. Copons
3. Òdena
4. Montmaneu
5. Argençola
6. Jorba
7. Igualada
8. Castellolí
9. el Bruc
10. Sant Martí de Tous
11. Santa Margarida de Montbui
12. Vilanova del Camí
13. la Pobla de Claramunt
14. Piera
15. els Hostalets de Pierola
16. Bellprat
17. Santa Maria de Miralles
18. Orpí
19. Carme
20. la Torre de Claramunt
21. Capellades
22. Vallbona d'Anoia
23. Masquefa
24. la Llacuna
25. Mediona
26. Cabrera d'Anoia
27. Sant Llorenç d'Hortons
28. Pontons
29. Torrelles de Foix
30. Font-rubí
31. Sant Quintí de Mediona
32. Sant Pere de Riudebitlles
33. Torrelavit
34. Sant Sadurní d'Anoia
35. Gelida
36. el Montmell
37. Sant Martí Sarroca
38. Vilobí del Penedès
39. el Pla del Penedès
40. Subirats
41. Olesa de Bonesvalls
42. Castellví de la Marca
43. Pacs del Penedès
44. les Cabanyes
45. Puigdàlber
46. Santa Fe del Penedès
47. la Granada
48. Vilafranca del Penedès
49. Sant Cugat Sesgarrigues
50. Avinyonet del Penedès
51. la Bisbal del Penedès
52. Sant Jaume dels Domenys
53. Santa Margarida i els Monjos
54. Olèrdola
55. Olivella
56. Llorenç del Penedès
57. Santa Oliva
58. Banyeres del Penedès
59. l'Arboç
60. Castellet i la Gornal
61. Canyelles
62. Albinyana
63. Bellvei
64. Masllorenç
65. Bonastre
66. el Vendrell
67. Calafell
68. Cunit
69. Cubelles
70. Vilanova i la Geltrú
71. Sant Pere de Ribes
72. Sitges

Àmbits territorials i comarques

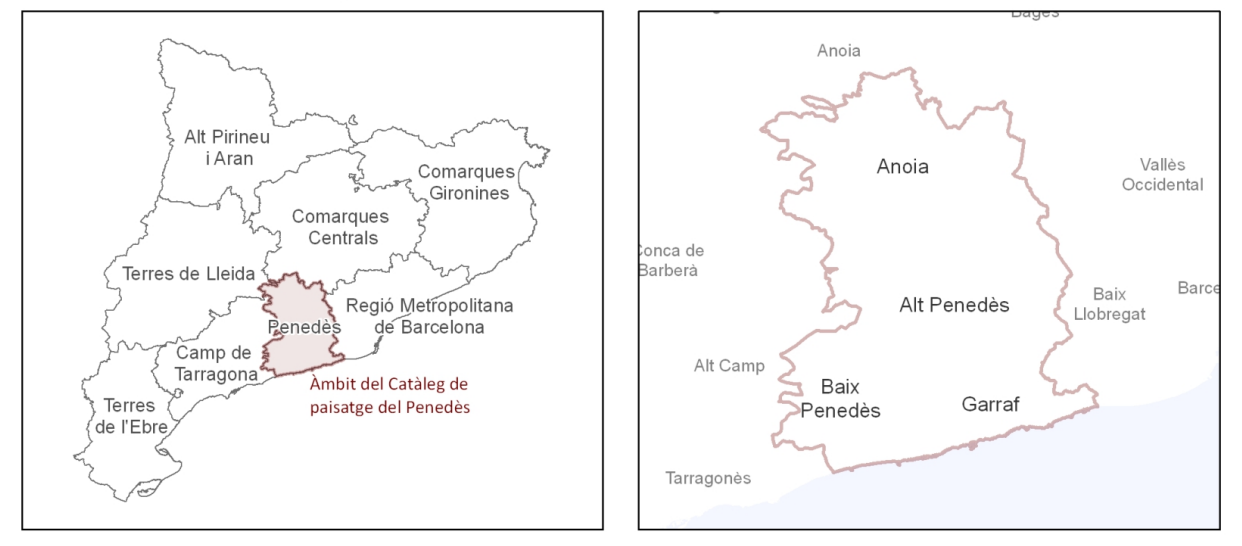
Alt Pirineu i Aran
Comarques Gironines
Comarques Centrals
Terres de Lleida
Regió Metropolitana de Barcelona
Penedès
Camp de Tarragona
Terres de l'Ebre
Àmbit del Catàleg de paisatge del Penedès
Anoia
Vallès Occidental
Conca de Barberà
Alt Penedès
Baix Llobregat
Alt Camp
Baix Penedès
Garraf
Tarragonès

N

0 0,5 1 2 3 4 5 km

ESCALA 1:75.000 (DIN A0)

Projecció UTM 31N - Sistema de referència ETRS89

CATÀLEG DE PAISATGE DEL PENEDÈS

Mapa 13. Itineraris

Juliol de 2023

Generalitat de Catalunya
Departament de Territori
Observatori del Paisatge