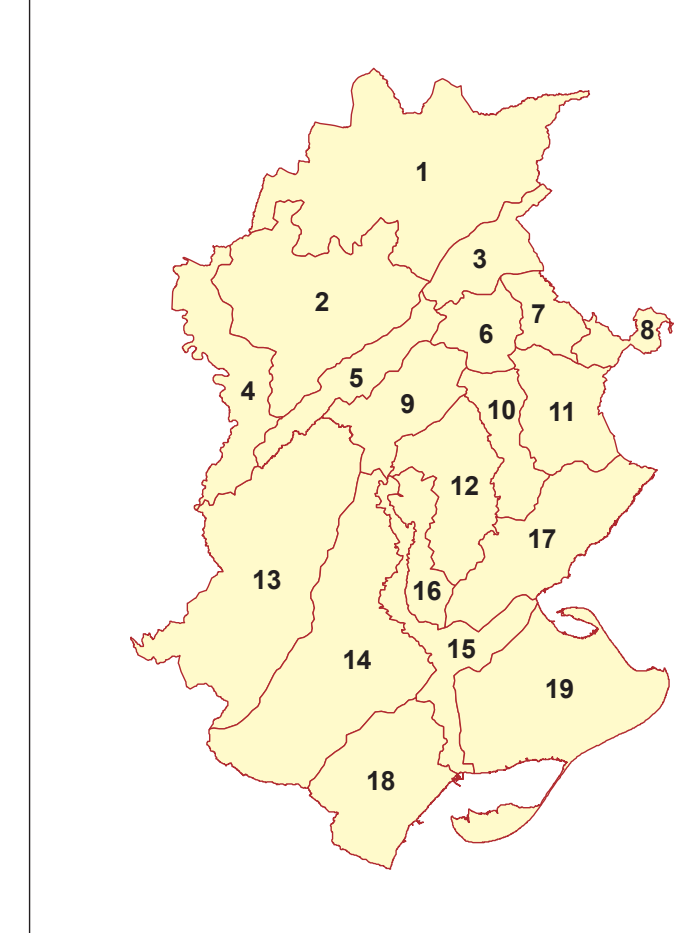
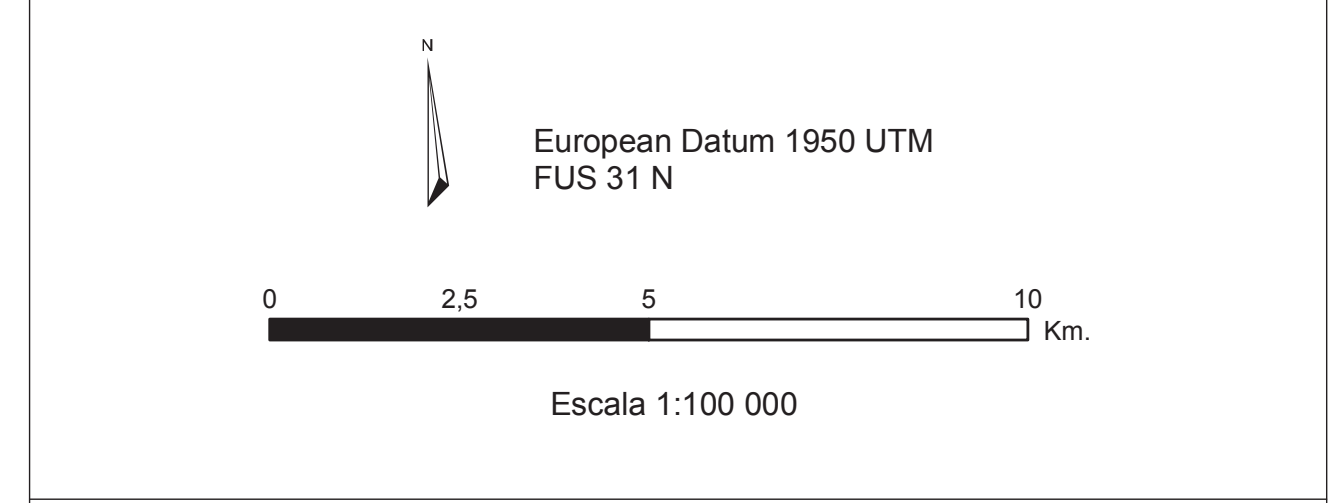
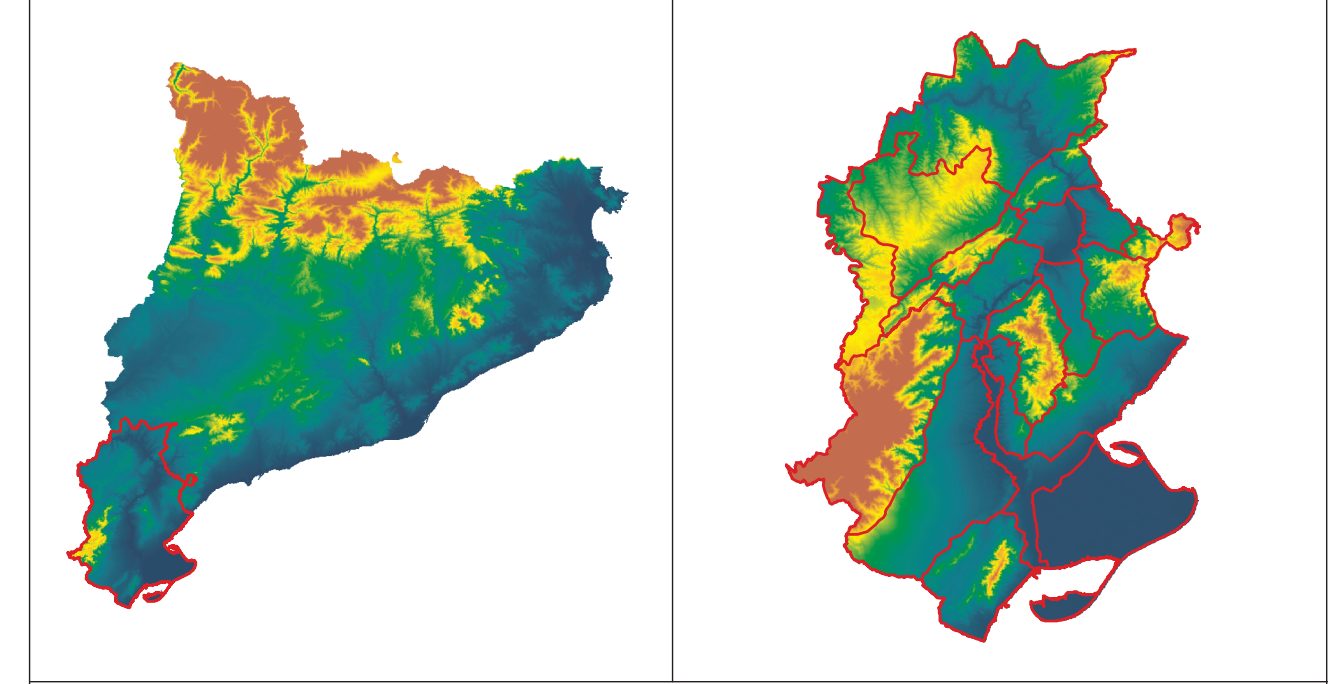


- Salines de la Trinitat
- Canals marins del Delta
- DO Terra Alta
- DO Montsant
- DOP Arros del Delta de l'Ebre
- DOP Oli del Baix Ebre-Montsià
- DOP Oli Terra Alta
- IGP Clementines de les Terres de l'Ebre
- Cabra blanca de Rasquera
- Tononeres dels Ports
- Turisme de natura
- Limit d'unitat de paisatge
- Riu
- Canal de regadiu
- Carretera principal
- Carretera secundària
- Edificació existent
- Sòl urbà
- Sòl urbanitzable
- Aigua continental
- Corba de nivell (50m)



- Unitats de Paisatge**
- 1 Costers de l'Ebre
 - 2 Altiplà de la Terra Alta
 - 3 Serra del Tormo
 - 4 Riberes de l'Algars
 - 5 Serres de Pàndols-Cavalls
 - 6 Cubeta de Móra
 - 7 Baix Priorat
 - 8 Serra de Llaberia
 - 9 Barrufemes
 - 10 Burgans
 - 11 Muntanyes de Tivissa-Vandellòs
 - 12 Serres de Cardó-Boix
 - 13 Los Ports
 - 14 Plana del Baix Ebre-Montsià
 - 15 Paisatge fluvial de l'Ebre
 - 16 Vessants de Tivenys-Coll de l'Alba
 - 17 Litoral del Baix Ebre
 - 18 Serres de Montsià-Godall
 - 19 Delta de l'Ebre



CATÀLEG DE PAISATGE DE LES TERRES DE L'EBRE

9 Valors productius

Aprovació definitiva
Juliol de 2010

Generalitat de Catalunya
Departament de Política Territorial
i Obres Públiques

Observatori del Paisatge

IDECE
Institut per al Desenvolupament
de les Comarques de l'Ebre

CODE
Consorci de serveis agroalimentaris
de les comarques del Baix Ebre i Montsià

UNIVERSITAT
ROVIRA I VIRGILI

Fons: Elaboració pròpia a partir de la Base Topogràfica Nacional, 1:50000, Institut Cartogràfic de Catalunya.

Aquesta informació és de caràcter descriptiu i propositiu, no normatiu