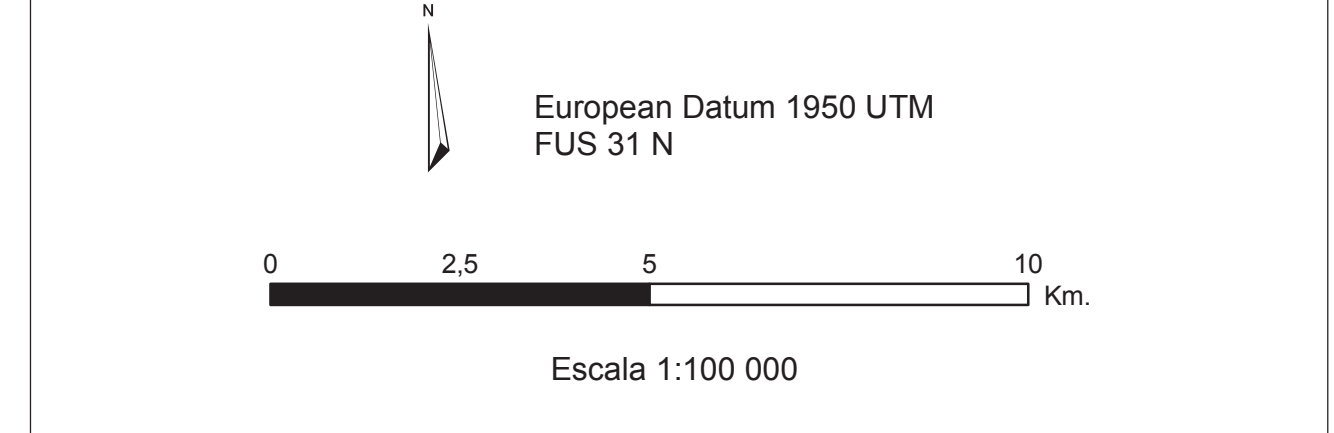
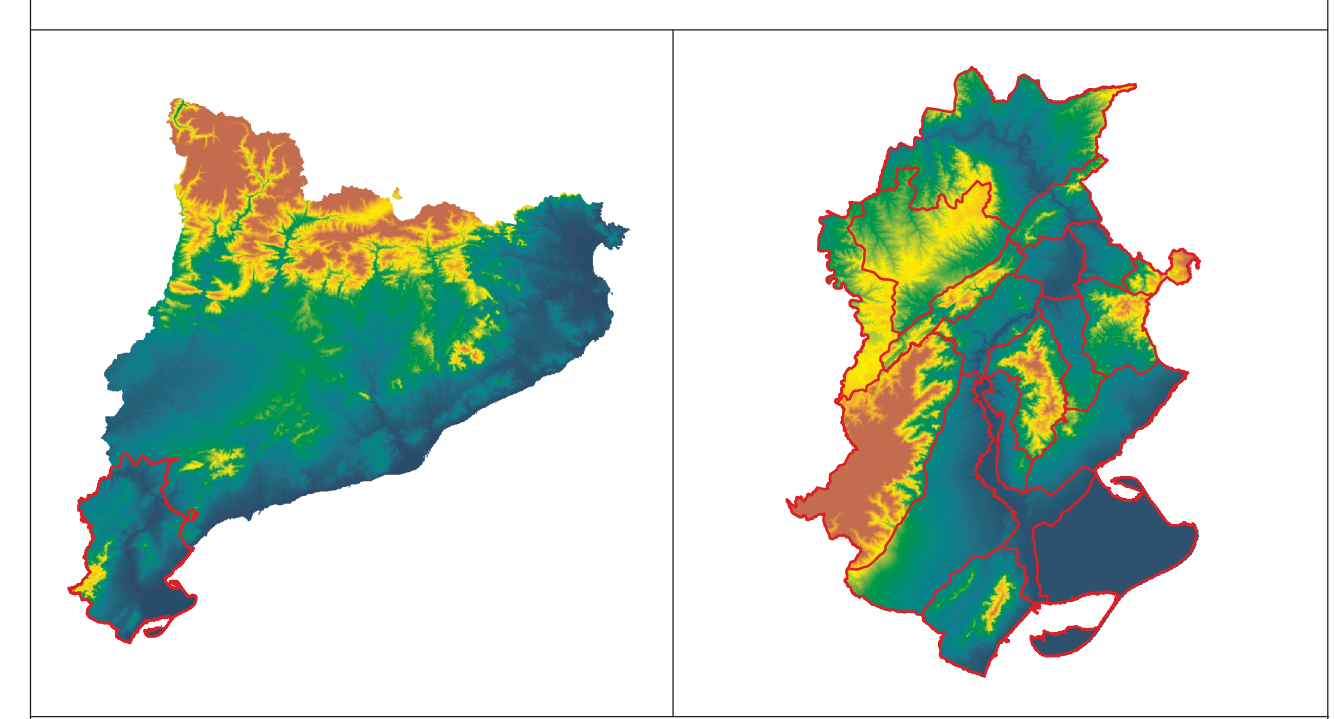
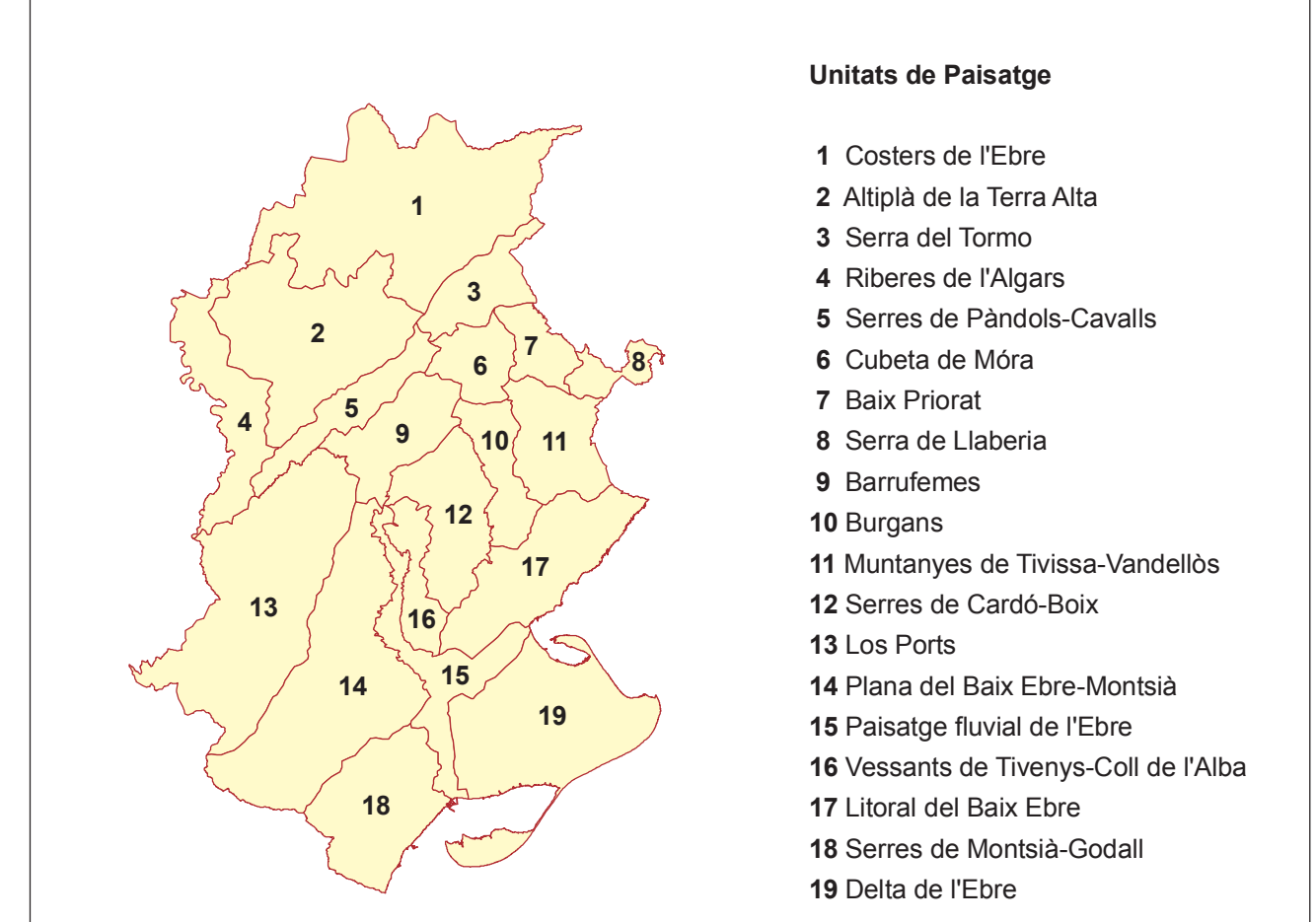


- ▲ Museu
 - ◆ Espai de la Batalla de l'Ebre
 - ◇ Via d'escalada
 - ◆ Via ferrada
 - Ports esportius
 - Refugi de muntanya
 - Àrea de lleure
 - Àrea d'interpretació de la natura
 - Platges i cales
 - Barranquisme controlat
 - Piragüisme
 - Pesca controlada
 - Reserva nacional de caça
 - Principal àrea on es cullen bolets
- Itineraris reconeguts**
- Itinerari a peu
 - Itinerari en bicicleta de muntanya
 - Itinerari en automòbil
- Simbologia general**
- Limit d'unitat de paisatge
 - Riu
 - Canal de regadiu
 - Carretera principal
 - Carretera secundària
 - Edificació existent
 - Sòl urbà
 - Sòl urbanitzable
 - Aigua continental
 - Corba de nivell (60m)



CATÀLEG DE PAISATGE DE LES TERRES DE L'EBRE

8 Valors socials
Aprovació definitiva
Juliol de 2010

Generalitat de Catalunya
Departament de Política Territorial
i Obres Públiques

Observatori del Paisatge

IDECE
Institut per al Desenvolupament
de les Comarques de l'Ebre

CODE
Consell de serveis agroalimentaris
de les comarques del Baix Ebre i Montsià

UNIVERSITAT
ROVIRA I VIRGLI

Fons: Elaboració pròpia a partir de la Base Topogràfica Nacional, 1:50000, Institut Cartogràfic de Catalunya.

Aquesta informació és de caràcter descriptiu i propositiu, no normatiu