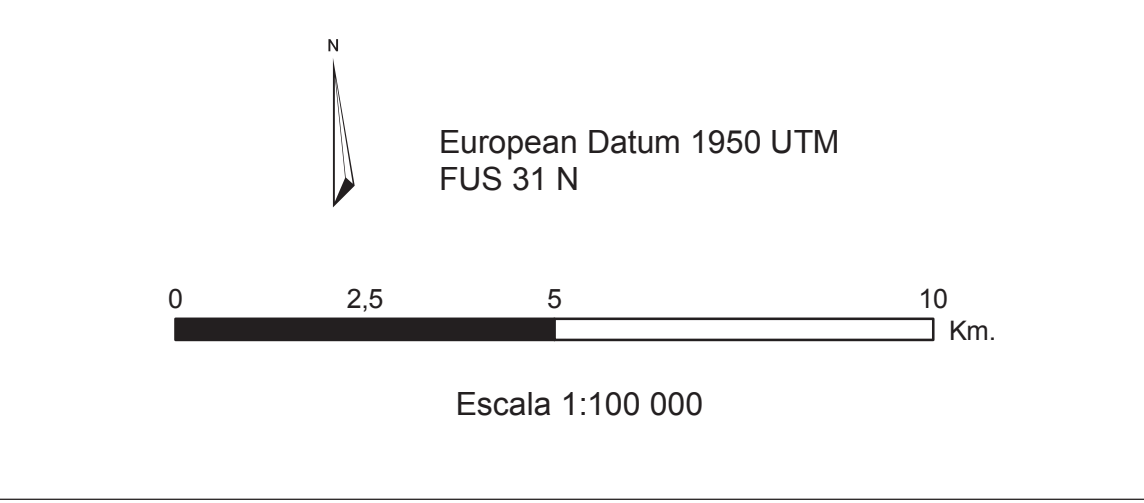
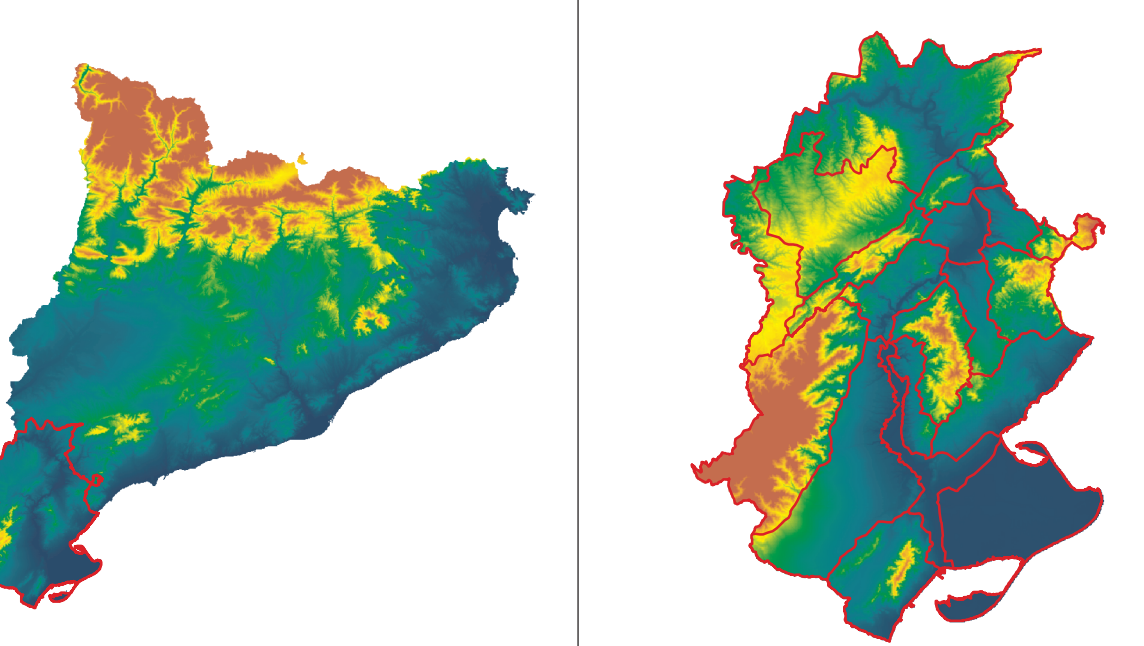
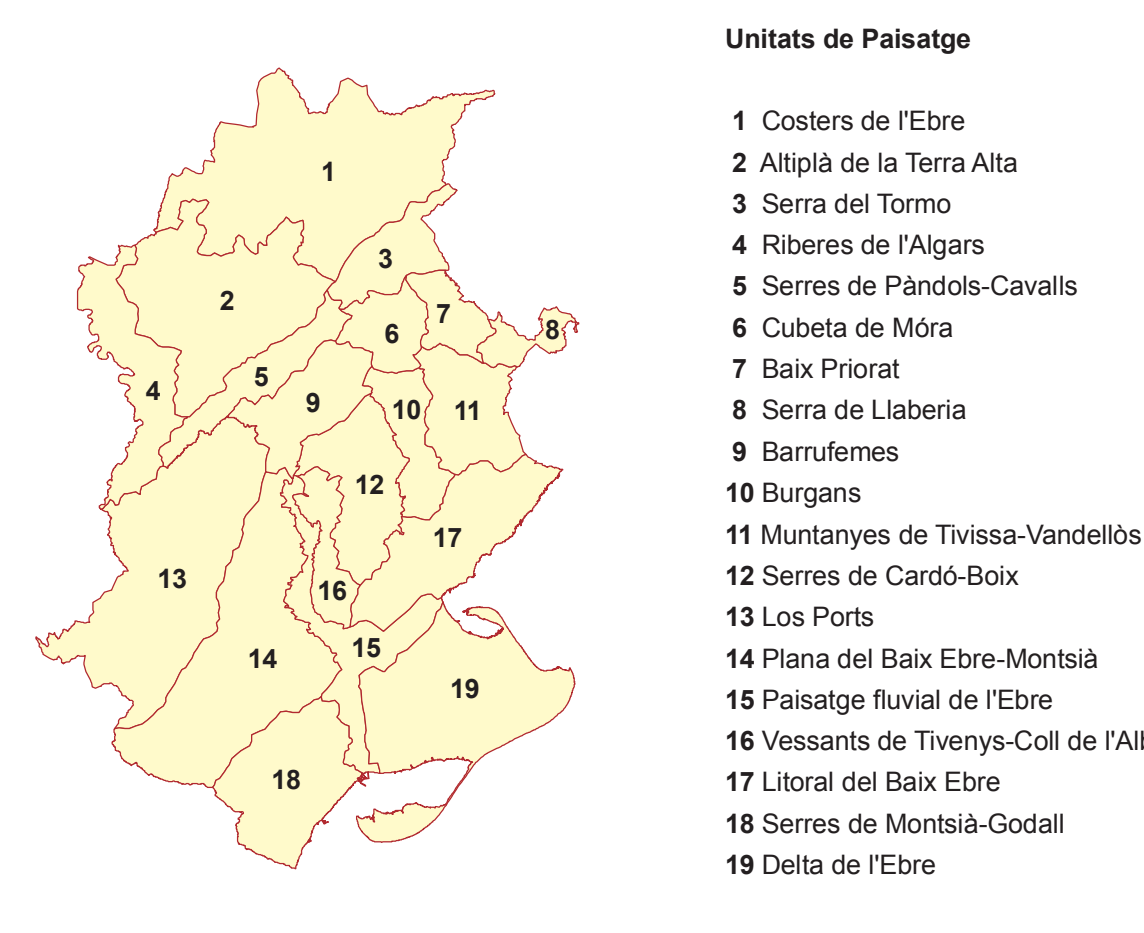


- Espais PEIN**
- 1 Algars-Serra Fulletera
 - 2 Barrancs de Sant Antoni-Lloret-la Galera
 - 3 Cap de Santes Creus
 - 4 Delta de l'Ebre
 - 5 Els Ports
 - 6 Illes de l'Ebre
 - 7 Muntanyes de Tivissa-Vandellòs
 - 8 Pas de l'Àze
 - 9 Plana de Sant Jordi
 - 10 Ribarroja
 - 11 Ribera de l'Algars
 - 12 Ribera de l'Ebre a Flix
 - 13 Riu Siurana i planes del Priorat
 - 14 Secans del Montsià
 - 15 Serra de Godall
 - 16 Serra de Llièria
 - 17 Serra de Montsià
 - 18 Serres de Cardó-el Boix
 - 19 Serres de Pàndols-Cavalls
 - 20 Tossal de Montgut
- Elements de protecció local**
- 1 Illa d'Ascó
 - 2 Galatxo d'Aubadera
 - 3 Illa del vado del Vapor i platja de Moló
 - 4 Illa de Benissanet
 - 5 Illa i galatxo de Benifallet
 - 6 Illa del barranc dels Estrets
 - 7 Cova d'en Rubí
 - 8 Ullal de Campredó
 - 9 Ullal de la Carrova
 - 10 Bassa de les Ventalles
 - 11 Ullal de la Panxa
 - 12 Bassa de la Lacuna
 - 13 Bassa de l'Ermita
 - 14 Bassa del Montsià
 - 15 Garrigues de la Galera
 - 16 Barranc de Sant Jordi
 - 17 Barranc del Torrent del Pi
 - 18 Desembocadura del Torrent de l'Estany
 - 19 Cap de Santes Creus
 - 20 Cala Moros

- Arbres monumentals catalogats**
- 1 Pi de Montbró
 - 2 Pi de Cal Pino
 - 3 Mata de Damòs
 - 4 Om de Burjassèria
 - 5 Pi del Penill
 - 6 Teixos de Marturi
 - 7 Platàn de Blíem
 - 8 Eucaliptus de Jesús
 - 9 Àlber de la Descarrega
 - 10 Fai del Retaule
 - 11 Pi del Retaule
 - 12 Carrasca Grossa de la Valcanera
 - 13 Baladre de Balada
 - 14 Farga de l'Arion
 - 15 Lo Pi Ramut
 - 16 Lo Parot
 - 17 Pi de Balja
 - 18 Teix d'Engrilló
 - 19 Teixos de l'Enclusa
 - 20 Roureds dels Ullals
 - 21 Teix de la Coscolica
 - 22 Xop del Barril del Castell
 - 23 Pins del Collet de Fenassar
 - 24 Pi de Mauri

- Límit d'unitat de paisatge
- Riu
- Canal de regadiu
- Carretera principal
- Carretera secundària
- Edificació existent
- Sòl urbà
- Sòl urbanitzable
- Aigua continental
- Corba de nivell (60m)
- Element amb valor natural local
- arbre monumental catalogat
- Arbredes dels vessants muntanyencs
- Arbredes i matollars de rius, rambles, rieres i llocs humits
- Prats i herbassars
- Espai reconegut del Patrimoni geològic
- Terrasses i planes fluvials
- Reserva natural
- Parc Natural
- Espai PEIN
- Connector biològic



CATÀLEG DE PAISATGE DE LES TERRES DE L'EBRE

5 Valors naturals i ecològics reconeguts

Aprovació definitiva
Juliol de 2010



Fonts: Elaboració pròpia a partir de la BTN - 50, I.C.C., les bases del DMAH i la cartografia del PTPTE.

Aquesta informació és de caràcter descriptiu i propositiu, no normatiu