

LABORATORI D'ANÀLISI I GESTIÓ DEL PAISATGE

Josep Pintó

UdG




EINES I INSTRUMENTS PER A LA GESTIÓ I L'ORDENACIÓ DEL PAISATGE

EL PAISATGE DES DE L'ESCALA LOCAL

09/11/2020

Conveni Europeu del Paisatge

Consell d'Europa





Conveni Europeu del Paisatge

Adhesió del Parlament
de Catalunya
(Desembre de 2000)

Creació de l'Observatori
del Paisatge de
Catalunya
(2004)

Llei de protecció,
gestió i ordenació del
paisatge
(2005)

Decret de
desenvolupament de la
Llei de Paisatge (2006)



OBJECTIUS DE LA LLEI DE PAISATGE DE CATALUNYA

- ▶ Reconèixer, avaluar i catalogar els paisatges de Catalunya.
- ▶ Promoure la protecció, l'ordenació i la gestió dels paisatges de Catalunya.
- ▶ Integrar criteris paisatgístics en el planejament territorial, urbanístic i de caràcter sectorial
- ▶ Sensibilitzar la societat envers els valors dels paisatges.

INSTRUMENTS DEL MARC NORMATIU DE PAISATGE A CATALUNYA

INSTRUMENTS DE PROTECCIÓ, GESTIÓ I ORDENACIÓ

CATÀLEGS DE PAISATGE

Unitats de paisatge
Objectius de qualitat paisatgística

DIRECTRIUS DEL PAISATGE

Planificació territorial

- a) Plans territorials parcials
- b) Plans Directors territorials

Planificació urbanística

- a) Plans directors urbanístics
- b) Plans d'ordenació urbanística municipal

Planificació i programació sectorial

PLANS DE PAISATGE

CARTES DEL PAISATGE

ESTUDIS I INFORMES D'IMPACTE I INTEGRACIÓ PAISATGÍSTICA

PROGRAMES EDUCATIUS, PROJECTES DE INVESTIGACIÓ I DIFUSIÓ

FONS PER LA PROTECCIÓ, GESTIÓ I ORDENACIÓ DEL PAISATGE

INSTRUMENT D'ORGANITZACIÓ



INSTRUMENTS DE CONCERTACIÓ D'ESTRATÈGIES

INSTRUMENTS D'INTEGRACIÓ PAISATGÍSTICA

INSTRUMENTS DE SENSIBILITZACIÓ I EDUCACIÓ

INSTRUMENT FINANCER

INSTRUMENTS DEL MARC NORMATIU DE PAISATGE A CATALUNYA

INSTRUMENTS DE PROTECCIÓ, GESTIÓ I ORDENACIÓ

CATÀLEGS DE PAISATGE

Unitats de paisatge
Objectius de qualitat paisatgística

DIRECTRIUS DEL PAISATGE

Planificació territorial

- a) Plans territorials parcials
- b) Plans Directors territorials

Planificació urbanística

- a) Plans directores urbanístics
- b) Plans d'ordenació urbanística municipal

Planificació i programació sectorial

PLANS DE PAISATGE

CARTES DEL PAISATGE

ESTUDIS I INFORMES D'IMPACTE I INTEGRACIÓ PAISATGÍSTICA

PROGRAMES EDUCATIUS, PROJECTES DE INVESTIGACIÓ I DIFUSIÓ

FONS PER LA PROTECCIÓ, GESTIÓ I ORDENACIÓ DEL PAISATGE

INSTRUMENT D'ORGANITZACIÓ




INSTRUMENTS DE CONCERTACIÓ D'ESTRATÈGIES

INSTRUMENTS D'INTEGRACIÓ PAISATGÍSTICA

INSTRUMENTS DE SENSIBILITZACIÓ I EDUCACIÓ

INSTRUMENT FINANCER



¿Què són els catàlegs de paisatge?

- *Llei 8/2005, de 8 de juny, de Protecció, Gestió i Ordenació del paisatge:*

“Documents de caràcter descriptiu i prospectiu que determinen **la tipologia dels paisatges de Catalunya**, identificant els seus **valors** i estat de conservació i proposen els **objectius de qualitat** que han de complir”.



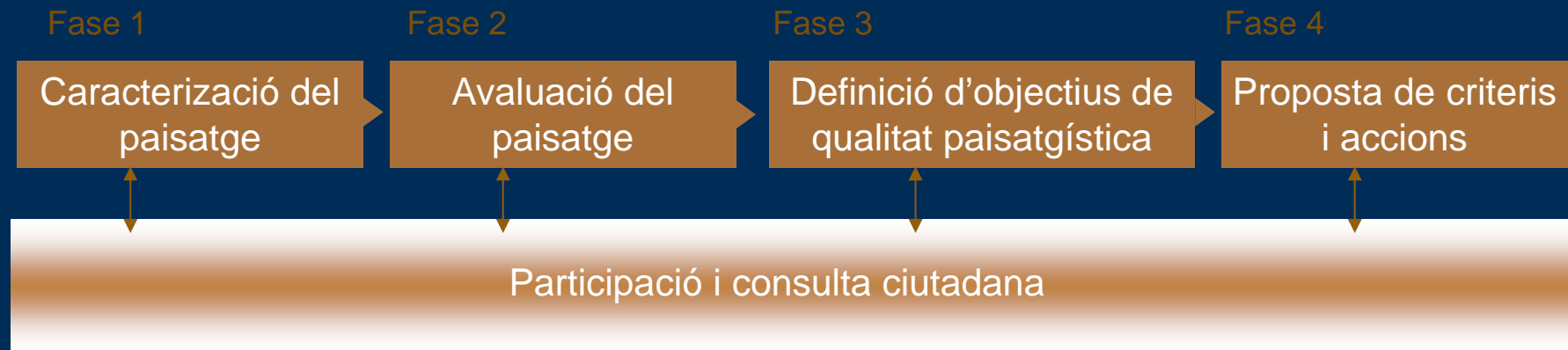
Àmbit d'aplicació



- ▶ Camp de Tarragona
- ▶ Terres de l'Ebre
- ▶ Plana de Lleida
- ▶ Regió Metropolitana de Barcelona
- ▶ Alt Pirineu i Aran
- ▶ Comarques Centrals
- ▶ Comarques Gironines
- ▶ Penedès



Estructura dels Catàlegs de Paisatge



Estructura dels Catàlegs

CARACTERITZACIÓ DEL PAISATGE

- ▶ Estudi dels factors naturals.
- ▶ Estudi dels factors humans: el procés històric de poblament i la influència sobre el paisatge.
- ▶ El paisatge actual
- ▶ Valors en el paisatge
- ▶ Expressió artística del paisatge
- ▶ Punts i recorreguts des d'on s'observa el paisatge
- ▶ Dinàmiques actuals
- ▶ Possible evolució futura del paisatge

AVALUACIÓ DEL PAISATGE


- ▶ Amenaces i oportunitats

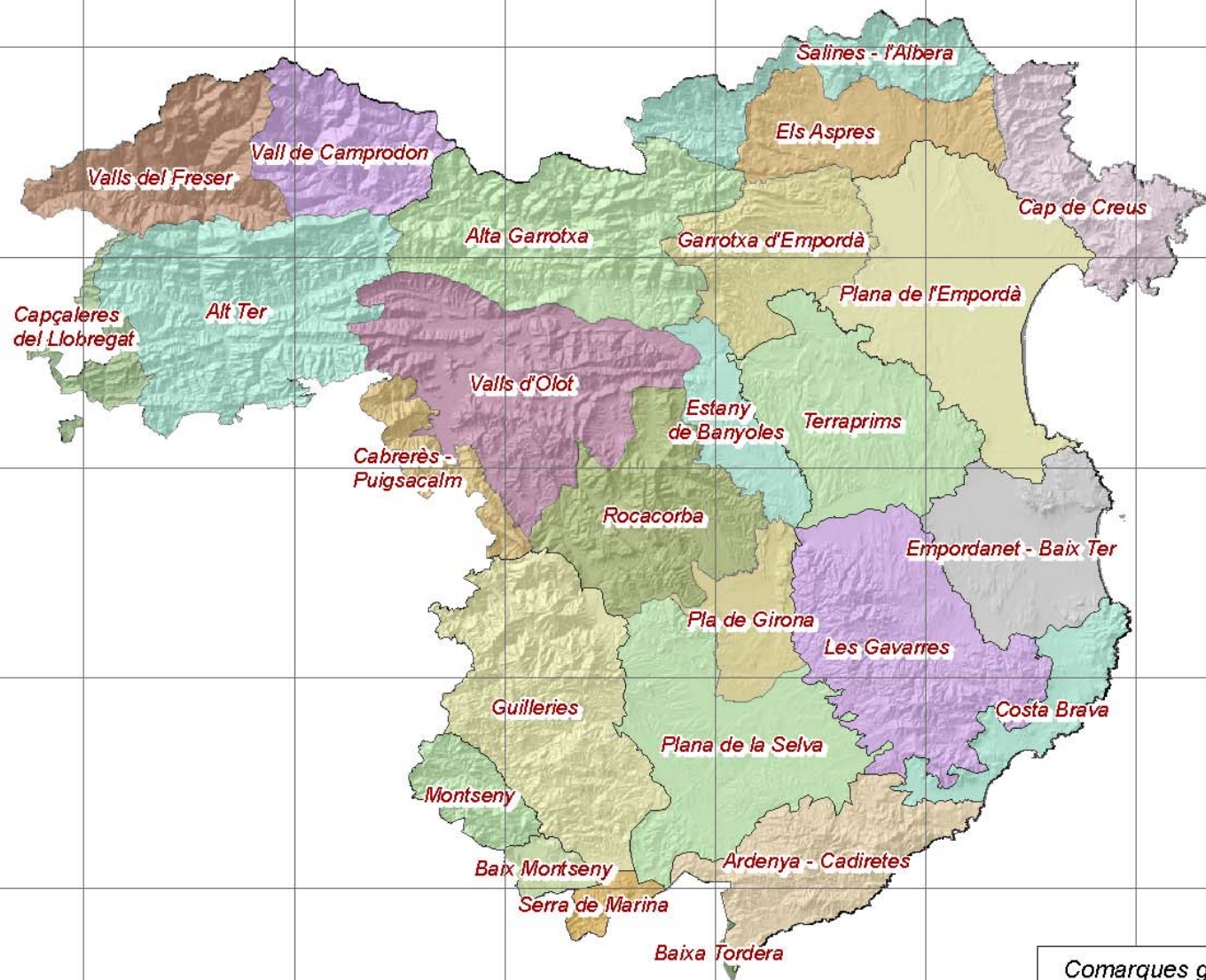
OBJECTIUS DE QUALITAT PAISATGÍSTICA

- ▶ Definició d'objectius de qualitat paisatgística

CRITERIS I ACCIONS

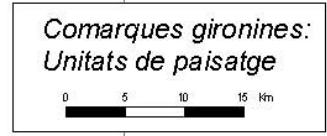
- ▶ Propostes de mesures i accions





unitats de paisatge

Alt Ter
Alta Garrotxa
Ardenya - Cadiretes
Baix Montseny
Baixa Tordera
Cabrèrès - Puigsacalm
Cap de Creus
Capçaleres del Llobregat
Coستا Brava
Els Aspres
Empordanet - Baix Ter
Estany de Banyoles
Garrotxa d'Empordà
Guillerries
Les Gavarres
Montseny
Pla de Girona
Plana de l'Empordà
Plana de la Selva
Rocacorba
Salines - l'Albera
Serra de Marina
Terraprimis
Vall de Camprodon
Valls d'Olot
Valls del Freser



400.000 420.000 440.000 460.000 480.000 500.000 520.000 540.000



Unitats de Paisatge de Catalunya

Estructura dels Catàlegs

Caracterització del paisatge



Valors del paisatge




Avaluació del paisatge



Objectius de Qualitat Paisatgística



Mesures i accions





Directrius del paisatge

Les Directrius del paisatge són les determinacions que, basant-se en els catàlegs del paisatge, precisen i **incorporen normativament les propostes d'objectius de qualitat paisatgística** en els Plans Territorials Parcials (PTP) o en els Plans Directors Territorials





Objectius de Qualitat Paisatgística

10. Un sistema d'urbanitzacions ordenat i integrat en el paisatge, de manera que es minimitzi el seu impacte visual i es valori la seva imatge.

Objectius de Qualitat Paisatgística

10. Un sistema d'urbanitzacions ordenat i integrat en el paisatge, de manera que es minimitzi el seu impacte visual i es valori la seva imatge.

Article 3.12

Directrius OQP 10

1. Promoure, seguint les indicacions de la Llei de la Millora d'Urbanitzacions amb Dèficits Urbanístics, accions per tal de dotar les urbanitzacions dels serveis urbans bàsics, impulsant la millora de la qualitat estètica i ambiental integral: accessos, perifèries, regulació de les tipologies constructives i dels tipus de cobertes, i els codis cromàtics en les edificacions, així com l'asfaltat de carrers, l'enllumenat públic, la recollida de residus, o la creació i rehabilitació dels espais públics.
2. Millorar els perímetres de les urbanitzacions, amb dues finalitats: estètica i de protecció davant els incendis forestals. Amb uns límits definits i identificables, i zones d'integració amb l'entorn natural ordenades i dissenyades per fer front als incendis forestals.



LES CARTES DEL PAISATGE

Instruments de concertació d'acords i estratègies entre els agents públics i privats d'un territori per promoure accions de millora i valoració del paisatge.

Vall de
Camprodon

CARTA DEL PAISATGE DE LA VALL DE CAMPRODON

PACTE PER A LA PROTECCIÓ,
ORDENACIÓ, GESTIÓ I MILLORA
DELS PAISATGES

PLA DE GESTIÓ

2009



- Les cartes poden ser impulsades per la Generalitat de Catalunya, per les administracions locals (consells comarcals, mancomunitats, municipis) i/o per entitats.
- Compten amb el seguiment de l'Observatori del Paisatge, que vetlla perquè siguin coherents amb el catàleg de paisatge del seu àmbit d'actuació.

LES CARTES DEL PAISATGE

Alt Penedès, 2002-2004

Priorat, 2004-2012

Berguedà, 2005-2007

Vall de Camprodon, 2006-2009

Alt Empordà, 2008-2009

Lluçanès, 2015-2015

Conca de Barberà, 2017-

Garraf, 2017-

Conca de la riera d'Argentona, 2006-

Vall del Tenes, 2008-

Ass. "Terra Vitium"/Consell comarcal

Consell comarcal

Consell comarcal

Mancomunitat Vall de Camprodon

Consell comarcal/ Diput. Girona/DTS

Consorci del Lluçanès/Diput.Barcelona

Consell comarcal

Consell comarcal

Aturada

Aturada

FASES D'ELABORACIÓ D'UNA CARTA DEL PAISATGE

PARTICIPACIÓ, CONCERTACIÓ, MEDIACIÓ

I. DIAGNOSI

Identificació de:

- Caràcters distintius i valors paisatgístics
- Dinàmiques dominants
- **Reptes i oportunitats**

II. ESTABLIMENT DELS OBJECTIUS DE QUALITAT

Determinació de:

- Actors principals
- Estratègies d'actuació
- **Accions específiques**

III. ELABORACIÓ DEL DOCUMENT D'ACORDS

Concreció de:

- Accions específiques
- Actors concernits en cada acció
- **Programa de gestió**

Signatura del document d'acords

IV. IMPLEMENTACIÓ DE LA CARTA

Font: Departament de Política Territorial i Obres Públiques

CARTA DEL PAISATGE DE L'ALT EMPORDÀ

DOCUMENT D'ACORDS PER A LA PROTECCIÓ, ORDENACIÓ I MILLORA DELS PAISATGES DE L'ALT EMPORDÀ

Novembre de 2009

Promou:



Amb el suport de:



Redacta:



CARTES DEL PAISATGE



PLANS DE PAISATGE

Alguns municipis desenvolupen **Plans de Paisatge**, que inclouen **accions en favor de la valorització i la qualitat del paisatge**.

- Pla de paisatge de Cervera, 2015 Ajuntament de Cervera
- Pla de paisatge transfronterer de la Cerdanya, 2013- Consell comarcal, ...
- Pla de paisatge de Granollers, 2011- Ajuntament de Granollers

El paisatge transfronterer de la Cerdanya

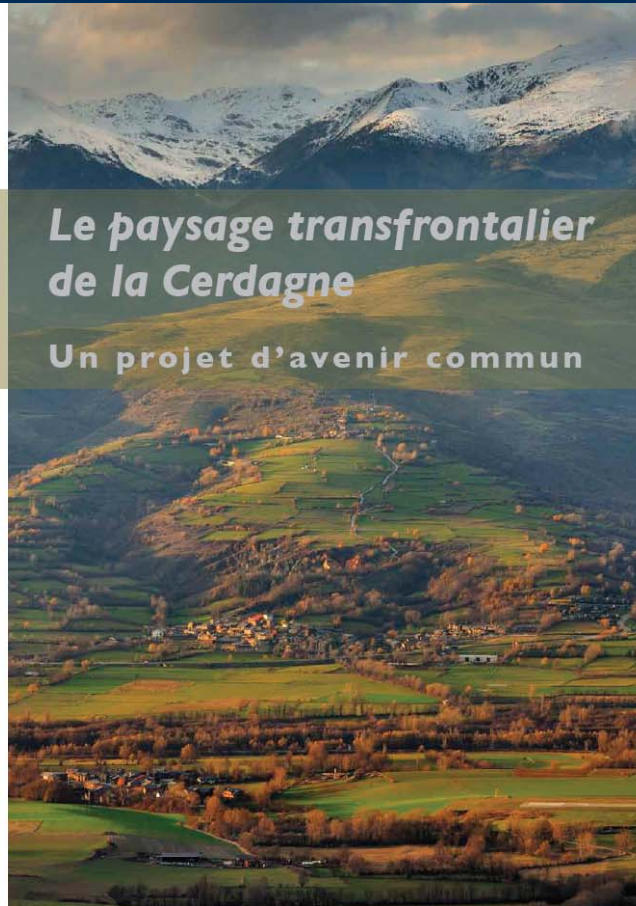
Un projecte de futur en comú

Le paysage transfrontalier de la Cerdagne

Un projet d'avenir commun



Amb el suport de: Avec le soutien financier de:



PLANS DE PAISATGE

- Metodologia i estructura similar a la dels Catàlegs
- Canvi d'escala
- Èmfasi en les propostes d'actuacions

Pla de paisatge

CERVERA

Març 2015



ESTUDIS D'IMPACTE I INTEGRACIÓ PAISATGÍSTICA

- 1. Descripció del paisatge
- 2. Característiques del projecte
 - -Impacte paisatgístic potencial
- 3. Criteris i mesures d'integració paisatgística
 - -Justificació de la solució adoptada
- 4. Síntesi
 - -Annex. Documentació cartogràfica, fotogràfica i gràfica