

INDICADORES DE PAISAJE. RETOS Y PERSPECTIVAS



Fechas: 29 y 30 de noviembre de 2007

Lugar: Sede del Instituto Cartográfico de Cataluña
Parque de Montjuïc
08038 Barcelona
Tel. +34 93 567 15 00
Fax +34 93 567 15 67

Inscripción: Observatorio del Paisaje de Cataluña
Hospici, 8
17800 Olot
Tel. +34 972 27 35 64
Fax +34 972 27 15 89
www.catpaisatge.net
observatori@catpaisatge.net

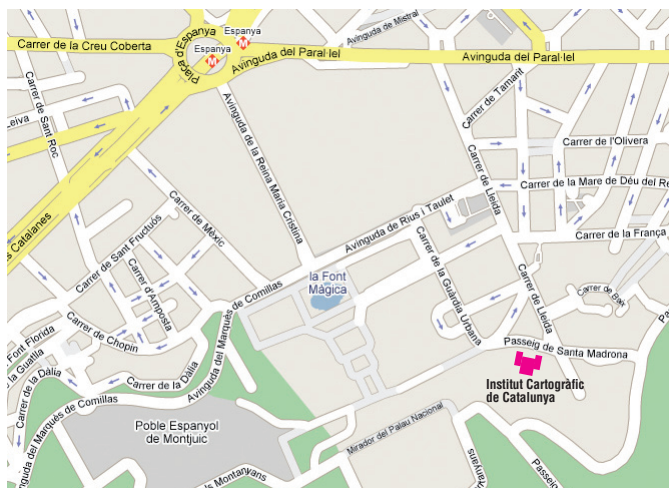
La matrícula es gratuita, pero la inscripción es imprescindible. Plazas limitadas al aforo de la sala.
Fecha límite de inscripción 23 de noviembre.

Actividades paralelas:

Con motivo de este seminario, la Cartoteca del Instituto Cartográfico de Cataluña organizará dos actividades complementarias:

- Exposición sobre cartografía y paisaje: "Fotografías aéreas de Cataluña: testimonios de un espacio en transformación"
- Visitas guiadas a la Cartoteca de Cataluña




Colaboran:



SEMINARIO INTERNACIONAL

INDICADORES DE PAISAJE. RETOS Y PERSPECTIVAS

29-30 Noviembre 07
Barcelona



Organiza:



Patrocina:



Generalitat de Catalunya
Departament de Política Territorial
i Obres Públiques



presentación



Las nuevas políticas de paisaje impulsadas en Cataluña y en muchos países europeos requieren indicadores que permitan seguir periódicamente la evolución y el estado de los paisajes, la satisfacción de la población con su paisaje, así como la efectividad de las iniciativas públicas y privadas en la mejora de los paisajes. El debate sobre cuáles deben ser estos indicadores de paisaje está de actualidad en Europa, pero aún no está resuelto. Son varios los factores que lo hacen realmente complejo: la transversalidad del concepto de paisaje, que engloba las dimensiones naturales y culturales, así como una dimensión perceptiva individual y social; la relativa novedad del paisaje como objeto de la planificación territorial y urbanística; o la voluntad de trabajar con una lista de indicadores que sean aplicables, tengan una utilidad contrastada y sean comprensibles. El seminario pretende, por tanto, debatir sobre indicadores de paisaje desde diferentes perspectivas disciplinarias y poner en común algunas de las experiencias más interesantes en relación con el tema existentes en el ámbito europeo.





ponencias

8.30- 9.00	Inscripciones y entrega de documentación	
9.00- 9.30	Presentación e inauguración del seminario	<p>Joaquim Nadal, consejero de Política Territorial y Obras Públicas de la Generalidad de Cataluña.</p> <p>Riccardo Priore, director de la Red Europea de Entes Locales y Regionales para la Aplicación del Convenio Europeo del Paisaje (RECEP).</p> <p>Jordi Sargatal, director de la Fundació Territori i Paisatge de Caixa de Catalunya</p> <p>Joan Nogué, director del Observatorio del Paisaje de Cataluña.</p>
	Sesión introductoria	
9.30-10.30	<i>¿Qué es y para qué debe servir un indicador?</i>	Josepa Bru , profesora de Geografía Humana de la Universidad de Girona.
10.30-11.00	Pausa- cafè	
	Sesión I: La perspectiva disciplinar	Presenta: Jean-François Seguin , director de la Oficina del Paisaje del Ministerio de Ecología y Desarrollo Sostenible (Francia).
11.15- 12.00	<i>Indicadores ecológicos del paisaje</i>	Almo Farina , profesor de la Facultad de Ciencias Ambientales de la Universidad de Urbino (Italia).
12.00-12.45	<i>Indicadores sociales del paisaje</i>	Yves Luginbühl , director de investigación del Centro Nacional de Investigación Científica (CNRS) (Francia).
12.45- 13.30	<i>La valorización económica del paisaje. Una propuesta de indicadores</i>	<p>Francesco Marangon, profesor del Departamento de Ciencias Económicas de la Universidad de Udine. Miembro del comité fundador de UNISCAPE (Italia).</p> <p>Tiziano Tempesta, profesor del Departamento del Territorio y de los Sistemas Agroforestales de la Universidad de Padova (Italia).</p>
13.30- 14.00	Debate	
14.00- 16.00	Almuerzo	
	Sesión II: Experiencias en el ámbito del Estado español	Presenta: Francesc Muñoz , director del Observatorio de la Urbanización de la Universidad Autónoma de Barcelona.
16.00- 17.45	<i>Los indicadores de paisaje de Cataluña</i>	Pere Sala , coordinador técnico del Observatorio del Paisaje de Cataluña.
	<i>Indicadores de paisaje para Andalucía. Propuesta para el informe de medio ambiente</i>	<p>Jesús Rodríguez, investigador del Centro de Estudios Paisaje y Territorio (CEPT) de Andalucía.</p> <p>Arsenio Villar, investigador del Departamento de Geografía Física y Análisis Geográfico Regional de la Universidad de Sevilla.</p> <p>Joan Marull, técnico de Barcelona Regional.</p>
	<i>El tratamiento del territorio como sistema. Índices ecológicos para la planificación y evaluación ambiental estratégicas</i>	
	<i>Informe de Sostenibilidad en España, 2007: Cultura, patrimonio y paisaje</i>	Luis Jiménez , director ejecutivo del Observatorio de la Sostenibilidad en España (OSE).
	<i>Cambio climático y paisaje</i>	Ignasi Rodríguez , subdirector general de Bosques y Gestión de la Biodiversidad del Departamento de Medio Ambiente y Vivienda de la Generalidad de Cataluña.
17.45	Debate	





ponencias

Sesión III: Experiencias en el ámbito europeo

9.00-9.45 *Programa de seguimiento de la percepción y valoración de los cambios en el paisaje de Holanda*

9.45-10.30 *Indicadores para una gestión sostenible del paisaje: algunas propuestas y experiencias italianas*

10.30-11.00 Pausa - café

11.00-11.45 *La tranquilidad como indicador de paisaje*

11.45-12.30 *Countryside Quality Counts: un indicador para analizar la evolución del carácter del paisaje inglés durante el período 1999-2003*

12.30-13.30 Debate

13.30-15.30 Almuerzo

Sesión IV: La comunicación de indicadores de paisaje

15.30-16.15 *Aportaciones de la teoría de la comunicación al estudio transversal del paisaje. Propuesta de indicadores*

16.15-17.00 *Comunicación de indicadores a la sociedad*

17.00-17.45 *Paisaje y cine*

17.45-18.15 Debate

18.15 Clausura

Presenta: **Riccardo Priore**, director de la Red Europea de Entes Locales y Regionales para la Aplicación del Convenio Europeo del Paisaje (RECEP).

Hans Farjon, director de proyectos del Programa Holandés de Seguimiento del Desarrollo Espacial. Agencia de Evaluación Ambiental de Holanda.

Sergio Malcevschi, profesor del Departamento de Ecología del Territorio de la Universidad de Pavia (Italia).

Giancarlo Poli, director del Servicio de Valoración y Protección del Paisaje y de los Centros Históricos de la Región de Emilia-Romaña (Italia).

Claire Haggett, profesora de Desarrollo Sostenible y Grupo de Investigación de Paisaje de la Universidad de Newcastle (Reino Unido).

Andrew Baker, director de proyectos de Natural England (Reino Unido).

Presenta: **Joan Nogué**, director del Observatorio del Paisaje de Cataluña.

Marta Rizo, profesora de la Academia de Comunicación y Cultura de la Universidad Autónoma de la Ciudad de México.

Jordi de San Eugenio, profesor del Departamento de Comunicación Corporativa de la Universidad de Vic.

Xavier Duran, director del programa *El medi ambient* de Televisión de Cataluña.

Jordi Balló, profesor del Departamento de Periodismo y de Comunicación Audiovisual de la Universidad Pompeu Fabra.

Oriol Nel-lo, secretario para la Planificación Territorial del Departamento de Política Territorial y Obras Públicas de la Generalidad de Cataluña.

