

## INDICADORS DE PAISATGE. REPTES I PERSPECTIVES



**Dates:** 29 i 30 de novembre de 2007

**Lloc:** Seu de l'Institut Cartogràfic de Catalunya  
Parc de Montjuïc  
08038 Barcelona  
Tel. +34 93 567 15 00  
Fax +34 93 567 15 67

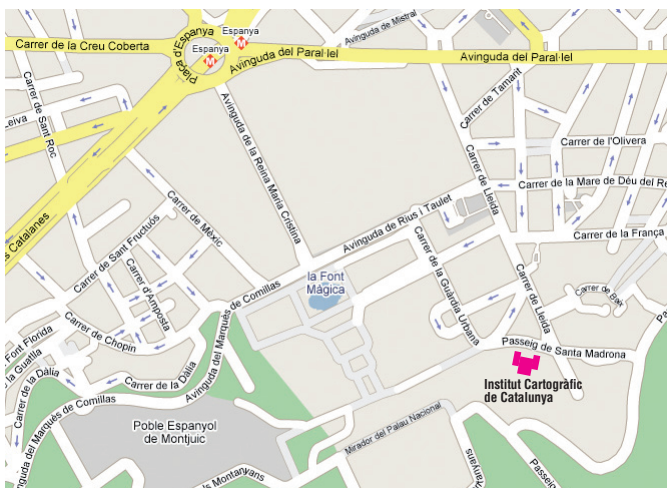
**Inscripció:** Observatori del Paisatge de Catalunya  
Hospici, 8  
17800 Olot  
Tel. +34 972 27 35 64  
Fax +34 972 27 15 89  
www.catpaisatge.net  
observatori@catpaisatge.net

L'assistència al seminari és gratuïta, però la inscripció prèvia és obligatòria per accedir a les sessions. Places limitades a la capacitat de l'aforament. Termini d'inscripció 23 de novembre.

### Activitats paral·leles

- Amb motiu del seminari, l'Institut Cartogràfic de Catalunya organitzarà dues activitats complementàries:
- Exposició sobre cartografia i paisatge: "Fotografies aèries de Catalunya: testimonis d'un espai en transformació"
  - Visites guiades a la Cartoteca de Catalunya



Col·laboren:



## SEMINARI INTERNACIONAL

## INDICADORS DE PAISATGE. REPTES I PERSPECTIVES

29-30 Novembre 07  
Barcelona



Organitza:



Patrocina:





## presentació



Les noves polítiques de paisatge endegades a Catalunya i en molts països europeus necessiten indicadors que permetin seguir periòdicament l'evolució i l'estat dels paisatges, la satisfacció de la població amb el seu paisatge, així com l'efectivitat de les iniciatives públiques i privades en la millora dels paisatges. El debat sobre quins han de ser aquests indicadors de paisatge és avui ben viu arreu d'Europa, però encara no està resolt. Són diversos els factors que el fan realment complex: la transversalitat del concepte de paisatge, que engloba les dimensions naturals i culturals, així com una dimensió perceptiva individual i social; la relativa novetat del paisatge com a objecte de la planificació territorial i urbanística, o la voluntat de treballar amb una llista d'indicadors que siguin aplicables, que tinguin una utilitat contrastada i siguin comprensibles per a la societat en el seu conjunt. L'objectiu del seminari és, doncs, debatre a l'entorn dels indicadors de paisatge des de diferents perspectives disciplinàries i posar en comú algunes de les experiències més interessants en relació amb el tema existents a l'àmbit europeu.





## ponències

8.30- 9.00	Inscripcions i lliurament de documentació	
9.00- 9.30	Presentació i inauguració del Seminari	<b>Joaquim Nadal</b> , conseller de Política Territorial i Obres Públiques de la Generalitat de Catalunya. <b>Riccardo Priore</b> , director de la Xarxa Europea d'Ens Locals i Regionals per a l'Aplicació del Conveni Europeu del Paisatge (RECEP). <b>Jordi Sargatal</b> , director de la Fundació Territori i Paisatge de Caixa de Catalunya. <b>Joan Nogué</b> , director de l'Observatori del Paisatge de Catalunya.
	<b>Bloc introductor</b>	
9.30-10.30	<i>Què és i per a què ha de servir un indicador?</i>	<b>Josepa Bru</b> , professora de Geografia Humana de la Universitat de Girona.
10.30-11.00	Pausa- cafè	
	<b>Bloc I: La perspectiva disciplinar</b>	Presenta: <b>Jean-François Seguin</b> , cap de l'Oficina de Paisatge del Ministeri d'Ecologia i Desenvolupament Sostenible (França).
11.15- 12.00	<i>Indicadors ecològics del paisatge</i>	<b>Almo Farina</b> , professor de la Facultat de Ciències Ambientals de la Universitat d'Urbino (Itàlia).
12.00-12.45	<i>Indicadors socials del paisatge</i>	<b>Yves Luginbühl</b> , director de recerca del Centre Nacional de Recerca Científica (CNRS) (França).
12.45- 13.30	<i>La valorització econòmica del paisatge. Una proposta d'indicadors</i>	<b>Francesco Marangon</b> , professor del Departament de Ciències Econòmiques de la Universitat d'Udine. Membre del comitè fundador d'UNISCAPE (Itàlia). <b>Tiziano Tempesta</b> , professor del Departament del Territori i dels Sistemes Agroforestals de la Universitat de Pàdua (Itàlia).
13.30- 14.00	Debat	
14.00- 16.00	Dinar	
	<b>Bloc II: Experiències en l'àmbit de l'Estat espanyol</b>	Presenta: <b>Francesc Muñoz</b> , director de l'Observatori de la Urbanització de la Universitat Autònoma de Barcelona.
16.00- 17.45	<i>Els indicadors de paisatge de Catalunya.</i>	<b>Pere Sala</b> , coordinador tècnic de l'Observatori del Paisatge de Catalunya.
	<i>Indicadors de paisatge per a Andalusia. Proposta per l'informe de medi ambient</i>	<b>Jesús Rodríguez</b> , investigador del Centre d'Estudis Paisatge i Territori (CEPT) d'Andalusia. <b>Arsenio Villar</b> , investigador del Departament de Geografia Física i Anàlisi Geogràfic Regional de la Universitat de Sevilla.
	<i>El tractament del territori com a sistema. Índexs ecològics per a la planificació i l'avaluació ambiental estratègiques</i>	<b>Joan Marull</b> , tècnic de Barcelona Regional.
	<i>Informe de sostenibilidad en España 2007: Cultura, patrimoni i paisatge</i>	<b>Luis Jiménez</b> , director executiu de l'Observatori de la Sostenibilitat a Espanya.
	<i>Canvi climàtic i paisatge</i>	<b>Ignasi Rodríguez</b> , subdirector general de Boscos i Gestió de la Biodiversitat del Departament de Medi Ambient i Habitatge de la Generalitat de Catalunya.
17.45	Debat	





## ponències

**Bloc III: Experiències en l'àmbit europeu**

9.00-9.45 *Programa de seguiment de la percepció i valoració dels canvis en el paisatge dels Països Baixos*

9.45-10.30 *Indicadors per a una gestió sostenible del paisatge: algunes propostes i experiències italianes*

10.30-11.00 Pausa- cafè

11.00-11.45 *La tranquil·litat com a indicador de paisatge*

11.45-12.30 *Countryside Quality Counts: un indicador per analitzar l'evolució del caràcter del paisatge anglès durant el període 1999-2003*

12.30-13.30 Debat

13.30-15.30 Dinar

**Bloc IV: La comunicació d'indicadors de paisatge**

15.30-16.15 *Aportacions de la teoria de la comunicació a l'estudi transversal del paisatge. Proposta d'indicadors*

16.15-17.00 *Comunicació d'indicadors a la societat*

17.00-17.45 *Paisatge i cinema*

17.45-18.15 Debat

18.15 Clausura

Presenta: **Riccardo Priore**, director de la Xarxa Europea d'Ens Locals i Regionals per a l'Aplicació del Conveni Europeu del Paisatge (RECEP).

**Hans Farjon**, cap de projectes del Programa Holandès de Seguiment del desenvolupament Espacial. Agència d'Avaluació Ambiental dels Països Baixos.

**Sergio Malcevschi**, professor del Departament d'Ecologia del Territori de la Universitat de Pavia (Itàlia).

**Giancarlo Poli**, director del Servei de Valoració i Protecció del Paisatge i dels Centres Històrics de la Regió Emília-Romanya (Itàlia).

**Claire Haggett**, professora de Desenvolupament Sostenible, Grup de Recerca de Paisatge de la Universitat de Newcastle (Regne Unit).

**Andrew Baker**, cap de projectes de Natural England (Regne Unit).

Presenta: **Joan Nogué**, director de l'Observatori del Paisatge de Catalunya.

**Marta Rizo**, professora de l'Acadèmia de Comunicació i Cultura de la Universitat Autònoma de la Ciutat de Mèxic.

**Jordi de San Eugenio**, professor del Departament de Comunicació Corporativa de la Universitat de Vic.

**Xavier Duran**, director del programa *El medi ambient* de Televisió de Catalunya.

**Jordi Balló**, professor del Departament de Periodisme i de Comunicació Audiovisual de la Universitat Pompeu Fabra.

**Oriol Nel·lo**, secretari per a la Planificació Territorial del Departament de Política Territorial i Obres Públiques de la Generalitat de Catalunya.

