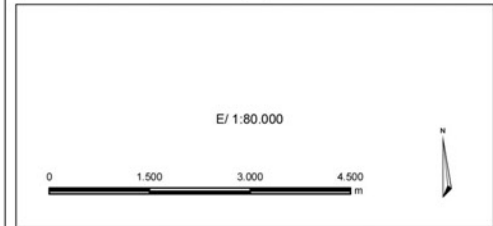


- Elements configuradors del paisatge**
- Element hidrològic**
    - Aigua continental (estany, embassament,...)
  - Element morfològic**
    - Puig i turó
    - Espai d'Interès Geològic
    - Fons escènic
    - Cala
  - Element agrícola**
    - Canal de reg
    - Fruiter de regadiu
    - Fruiter de secà
  - Element forestal**
    - Bosc de ribera
    - Pollancreda i platana de l'espai fluvial
  - Element històric i/o cultural**
    - Far
    - Patrimoni arqueològic
  - Patrons**
    - Bosc i mar
    - Penya-segat i mar
  - Assentament urbà i/o el seu entorn**
    - Litoral
  - Singularitats**
    - Estructura geomorfològica**
      - Litoral de Begur
    - Agroforestal**
      - Gavarres
      - Conreu de secà
    - Fesomia singular**
      - Altres nuclis
  - Simbologia general**
    - Unitat de paisatge
    - Edificació existent
    - Carretera principal
    - Carretera secundària
    - Camí
    - Riu principal
    - Riu secundari
    - Corba de nivell



CATÀLEG DE PAISATGE DE LES COMARQUES GIRONINES

Mapa 7.1 Valors estètics

Costa Brava

Aprovació definitiva  
novembre de 2010

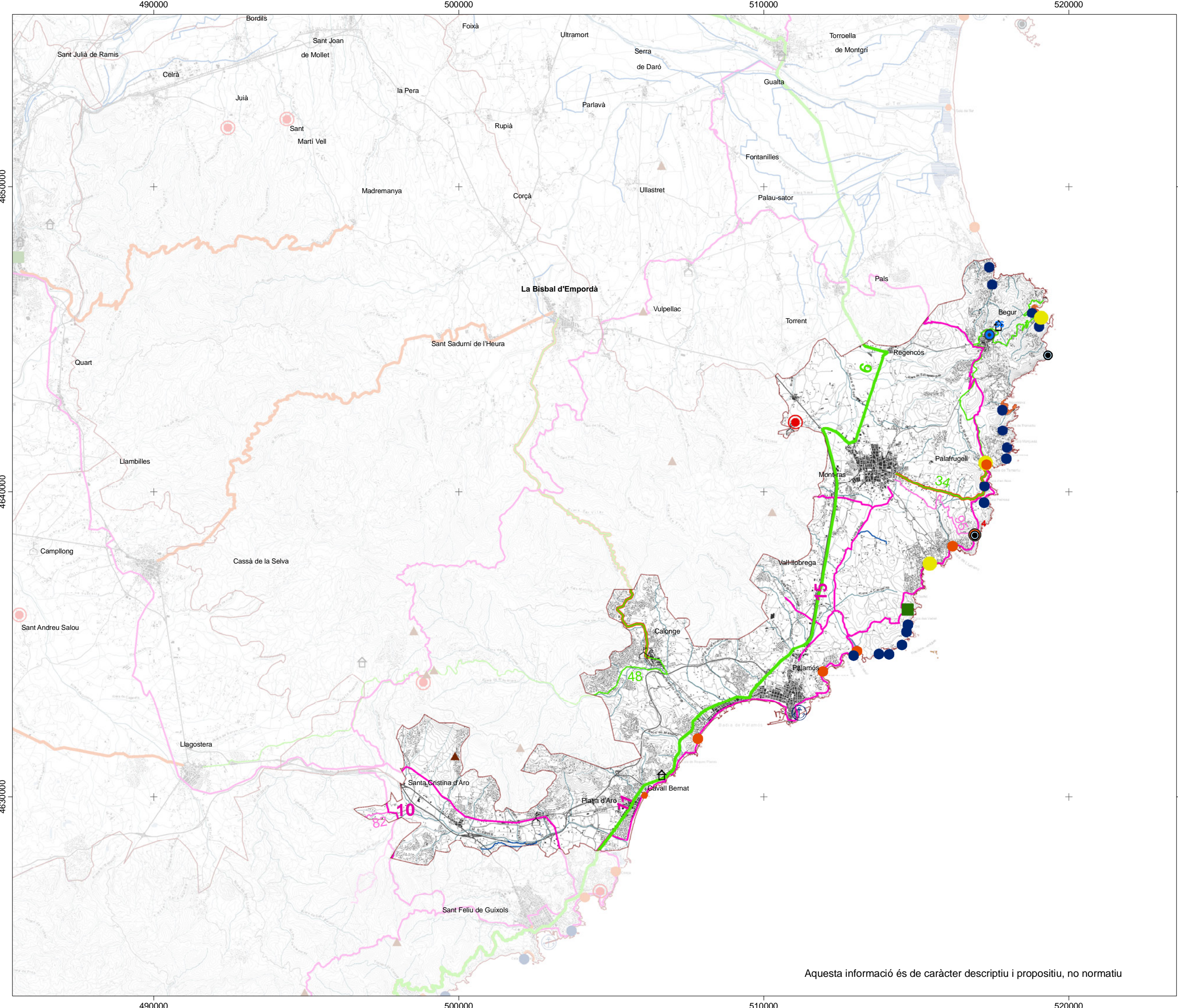
Generitat de Catalunya  
Departament de Política Territorial  
i Obres Públiques

Observatori del Paisatge

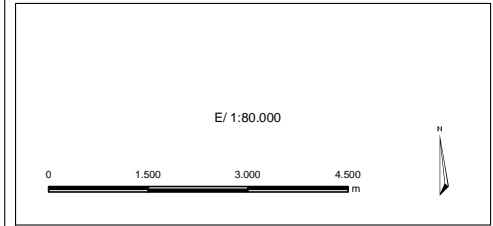
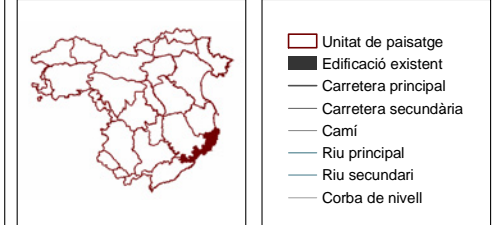
Febrer de 2010

Aquesta informació és de caràcter descriptiu i propositiu, no normatiu





- Valors històrics**
- Far
  - ▲ Resta arqueològica
  - Eix viari històric
  - Canal de reg
- Valors simbòlics**
- Estructura geomorfològica**
- Illes Formigues
- Simbolisme lligat a l'aigua**
- Cala
  - Platja
  - Zona humida
  - Element singular
- Nuclis urbans**
- Litoral
- Fesomia singular**
- Altres nuclis
- Valors socials**
- Parc o jardí significatiu
  - 🏠 Equipament d'educació ambiental
  - 🏪 Fira o mercat
- Zones d'activitats al mar**
- Platja i cala
  - ⚓ Port esportiu
- Miradors**
- Miradors de consolidació prioritària**
- 4. Far de Sant Sebastià
- Altres miradors**
- 36. Castell de Begur
- Itineraris**
- Itinerari paisatgístic motoritzat global**
- 6. Costa Brava
- Itinerari paisatgístic no motoritzat global**
- 10. Ruta del Carrilet
  - 11. GR-92
  - 15. Ruta del Tren Petit
- Itinerari paisatgístic motoritzat**
- 34. Palafugell - Cap de Begur
  - 48. Llagostera - La Bisbal d'Empordà
- Itinerari paisatgístic no motoritzat**
- 82. Solius - Carcaixells
  - 95. Palafugell - Begur



CATÀLEG DE PAISATGE DE LES COMARQUES GIRONINES

Mapa 7.2 Valors històrics, simbòlics i socials, i miradors i itineraris

Costa Brava

Aprovació definitiva

novembre de 2010

Febrer de 2010



Aquesta informació és de caràcter descriptiu i propositiu, no normatiu