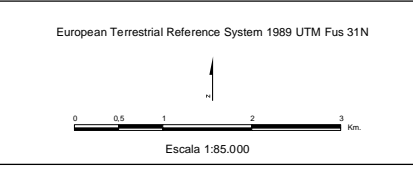


- Elements configuradors**
- Riu principal (àrea)
 - Salt d'aigua
 - Espai d'interès geològic
 - Fons escènic
 - Conreu herbaci
 - Vinya
 - Fruiter de secà
 - Hort urbà
 - Prat i pastura
 - Bosc caducifoli
 - Bosc de ribera
 - Àrea amb construccions de pedra seca
 - Construcció defensiva
 - Accés i passeig arbrat
- Patrons**
- Cingle i vegetació
 - Terra i vegetació
 - Nucli en entorn agroforestal
- Singularitats**
- Nucli singular
- Other symbols:**
- Límit d'unitat de paisatge
 - Límit d'unitat compartida amb altres àmbits
 - Edificació
 - Sòl urbà
 - Ferrocarril
 - Carretera principal
 - Carretera secundària
 - Riu principal
 - Riu secundari
 - Aigua continental
 - Corba de nivell (100 m.)



CATÀLEG DE PAISATGE DE LES COMARQUES CENTRALS

Mapa 27.1. Valors estètics

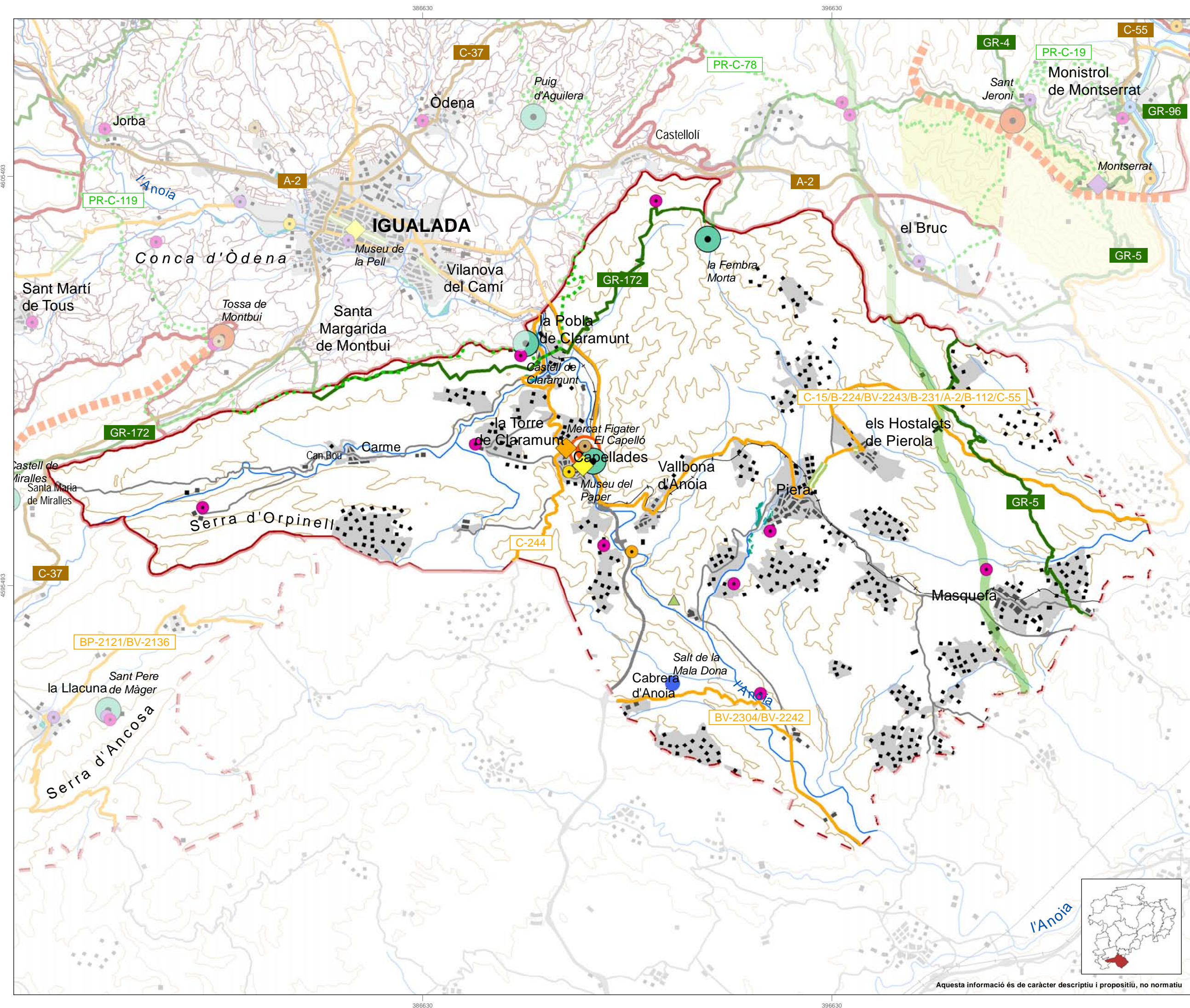
Valls de l'Anoia

Agost de 2015

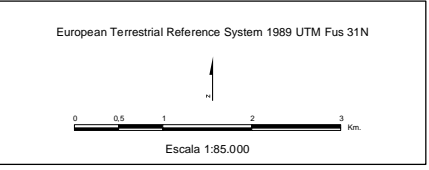


Aquesta informació és de caràcter descriptiu i propositiu, no normatiu





- Valors històrics**
- Construcció defensiva
 - Església i ermita
 - Resta arqueològica
 - Molí
 - Accés i passeig arbrat
 - ▲ Arbre monumental
 - Camí ramader
- Valors simbòlics i espirituals**
- Nucli singular
 - Salt d'aigua
- Valors socials**
- ◆ Fira i mercat
 - ◆ Museu
 - Hort urbà
- Miradors**
- Altre mirador
- Itineraris**
- Itinerari motoritzat
 - Itinerari no motoritzat global
 - - - Itinerari no motoritzat
- Límits i infraestructures**
- Límit d'unitat de paisatge
 - - - Límit d'unitat compartida amb altres àmbits
 - Edificació
 - Sòl urbà
 - Ferrocarril
 - Carretera principal
 - Carretera secundària
 - Riu principal
 - Riu secundari
 - Aigua continental
 - Corba de nivell (100 m.)



CATÀLEG DE PAISATGE DE LES COMARQUES CENTRALS
 Mapa 27.2.
 Valors històrics, simbòlics i socials, i miradors i itineraris
Valls de l'Anoia

Generalitat de Catalunya
 Departament de Territori i Sostenibilitat

Observatori del Paisatge

Agost de 2015



Aquesta informació és de caràcter descriptiu i propositiu, no normatiu



