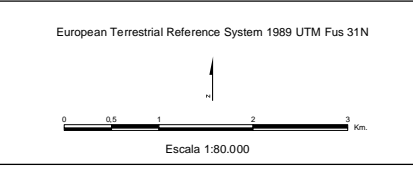


- Elements configuradors**
- Conreu herbaci
  - Vinya
  - Fruiter de secà
  - Prat i pastura
  - Bosc caducifoli
  - Bosc de ribera
  - Construcció defensiva
  - Església i ermita
  - Límit d'unitat de paisatge
  - Límit d'unitat compartida amb altres àmbits
  - Edificació
  - Sòl urbà
  - Ferrocarril
  - Carretera principal
  - Carretera secundària
  - Riu principal
  - Riu secundari
  - Aigua continental
  - Corba de nivell (100 m.)

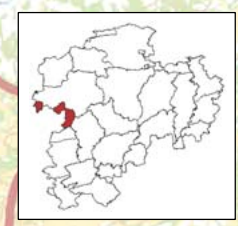


CATÀLEG DE PAISATGE DE LES COMARQUES CENTRALS

Mapa 24.1. Valors estètics

**Serrats de Sanaüja i Llanera**

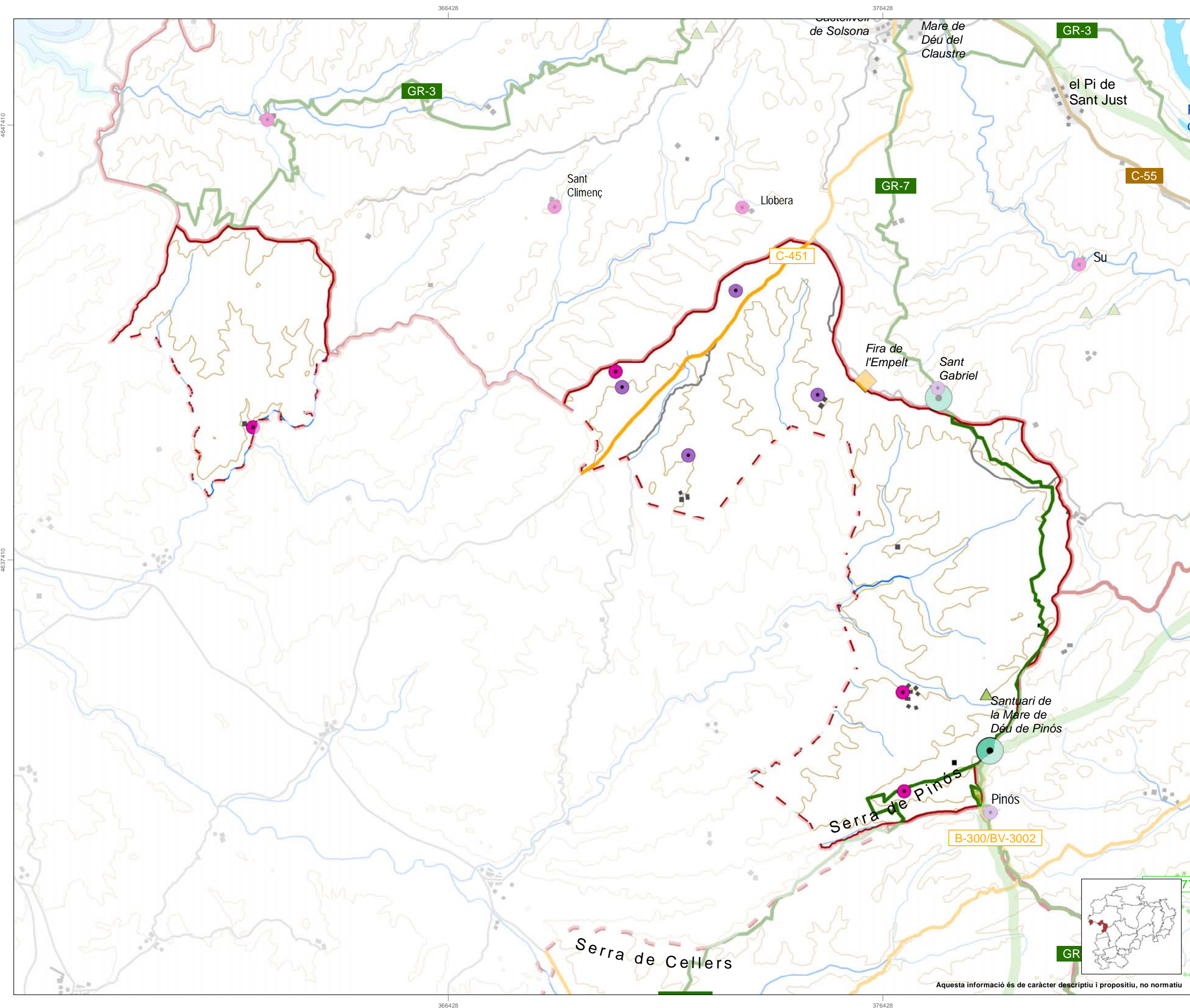
Agost de 2015



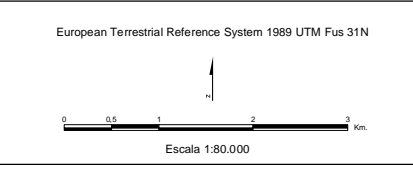
Aquesta informació és de caràcter descriptiu i propositiu, no normatiu







- Valors històrics**
- Construcció defensiva
  - Església i ermita
  - ▲ Arbre monumental
  - Camí ramader
- Miradors**
- Altre mirador
- Itineraris**
- Itinerari motoritzat
  - Itinerari no motoritzat global
- Línies de límit**
- Límit d'unitat de paisatge
  - - - Límit d'unitat compartida amb altres àmbits
- Edificació i infraestructures**
- Edificació
  - Sòl urbà
  - Ferrocarril
  - Carretera principal
  - Carretera secundària
  - Riu principal
  - Riu secundari
  - Aigua continental
  - Corba de nivell (100 m.)

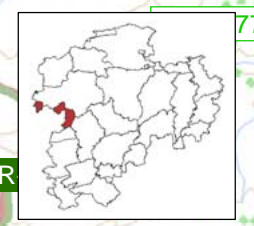


CATÀLEG DE PAISATGE DE LES COMARQUES CENTRALS  
 Mapa 24.2.  
 Valors històrics, simbòlics i socials, i miradors i itineraris  
**Serrats de Sanaüja i Llanera**

Generalitat de Catalunya  
 Departament de Territori i Sostenibilitat

Observatori del Paisatge

Agost de 2015



Aquesta informació és de caràcter descriptiu i propositiu, no normatiu



