

Elements configuradors

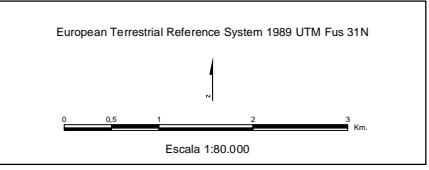
- Cota de neu
- Espai d'interès geològic
- Fons escènic
- Conreu herbaci
- Vinya
- Fruiter de secà
- Prat i pastura
- Bosc caducifoli
- Bosc de ribera
- Construcció defensiva
- Església i ermita

Patrons

- Vall tancada
- Zona engorjada
- Bosc i prat de muntanya
- Nucli en entorn agroforestal
- Nucli de muntanya pirinenca

Singularitats

- Fons escènic emblemàtic
- Límit d'unitat de paisatge
- Límit d'unitat compartida amb altres àmbits
- Edificació
- Sòl urbà
- Ferrocarril
- Carretera principal
- Carretera secundària
- Riu principal
- Riu secundari
- Aigua continental
- Corba de nivell (100 m.)



CATÀLEG DE PAISATGE DE LES COMARQUES CENTRALS

Mapa 21.1. Valors estètics

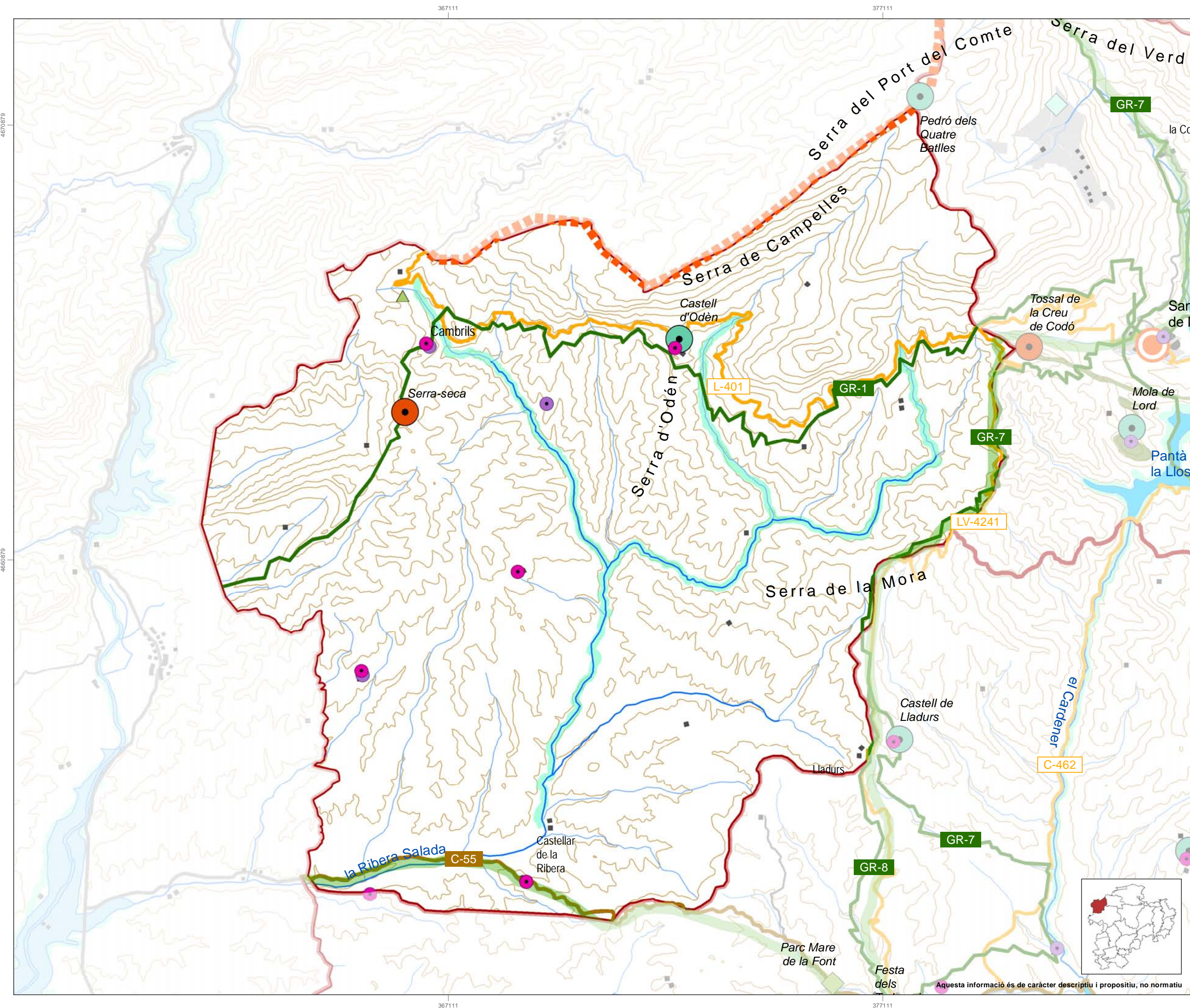
Ribera Salada

Agost de 2015

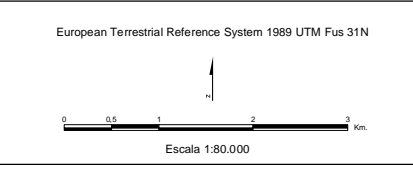


Aquesta informació és de caràcter descriptiu i propositiu, no normatiu





- Valors històrics**
- Construcció defensiva
 - Església i ermita
 - ▲ Arbre monumental
 - Camí ramader
- Valors simbòlics i espirituals**
- ▬ Fons escènic emblemàtic
- Valors socials**
- Zona de pesca continental
- Miradors**
- Mirador de consolidació prioritària
 - Altre mirador
- Itineraris**
- ▬ Itinerari motoritzat global
 - ▬ Itinerari motoritzat
 - ▬ Itinerari no motoritzat global
- Línies de límit**
- ▬ Límit d'unitat de paisatge
 - ▬ Límit d'unitat compartida amb altres àmbits
- Edificació i infraestructures**
- Edificació
 - Sòl urbà
 - Ferrocarril
 - Carretera principal
 - Carretera secundària
 - Riu principal
 - Riu secundari
 - Aigua continental
 - Corba de nivell (100 m.)

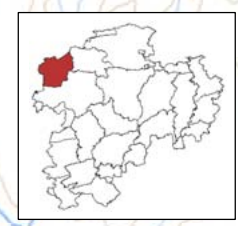


CATÀLEG DE PAISATGE DE LES COMARQUES CENTRALS
 Mapa 21.2.
 Valors històrics, simbòlics i socials, i miradors i itineraris
Ribera Salada

Generalitat de Catalunya
 Departament de Territori i Sostenibilitat

Observatori del Paisatge

Agost de 2015



Aquesta informació és de caràcter descriptiu i propositiu, no normatiu



