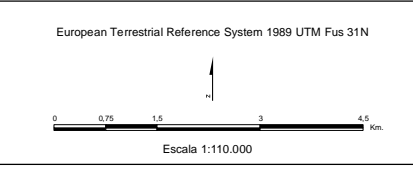


- Elements configuradors**
- Riu principal (àrea)
 - Salt d'aigua
 - Fons escènic
 - Conreu herbaci
 - Vinya
 - Fruiter de secà
 - Hort urbà
 - Prat i pastura
 - Bosc caducifoli
 - Bosc de ribera
 - Àrea amb construccions de pedra seca
 - Construcció defensiva
 - Església i ermita
 - Colònia industrial i minera
 - Pont emblemàtic
 - Accés i passeig arbrat
- Patrons**
- Zona engorjada
 - Cingle i vegetació
 - Bosc caducifoli i perennifoli
 - Nucli de creixement lineal
 - Nucli en entorn agroforestal
 - Nucli de colònia industrial
- Singularitats**
- Fons escènic emblemàtic
 - Estany de Graugès
 - Límit d'unitat de paisatge
 - Límit d'unitat compartida amb altres àmbits
 - Edificació
 - Sòl urbà
 - Ferrocarril
 - Carretera principal
 - Carretera secundària
 - Riu principal
 - Riu secundari
 - Aigua continental
 - Corba de nivell (100 m.)



CATÀLEG DE PAISATGE DE LES COMARQUES CENTRALS

Mapa 19.1. Valors estètics

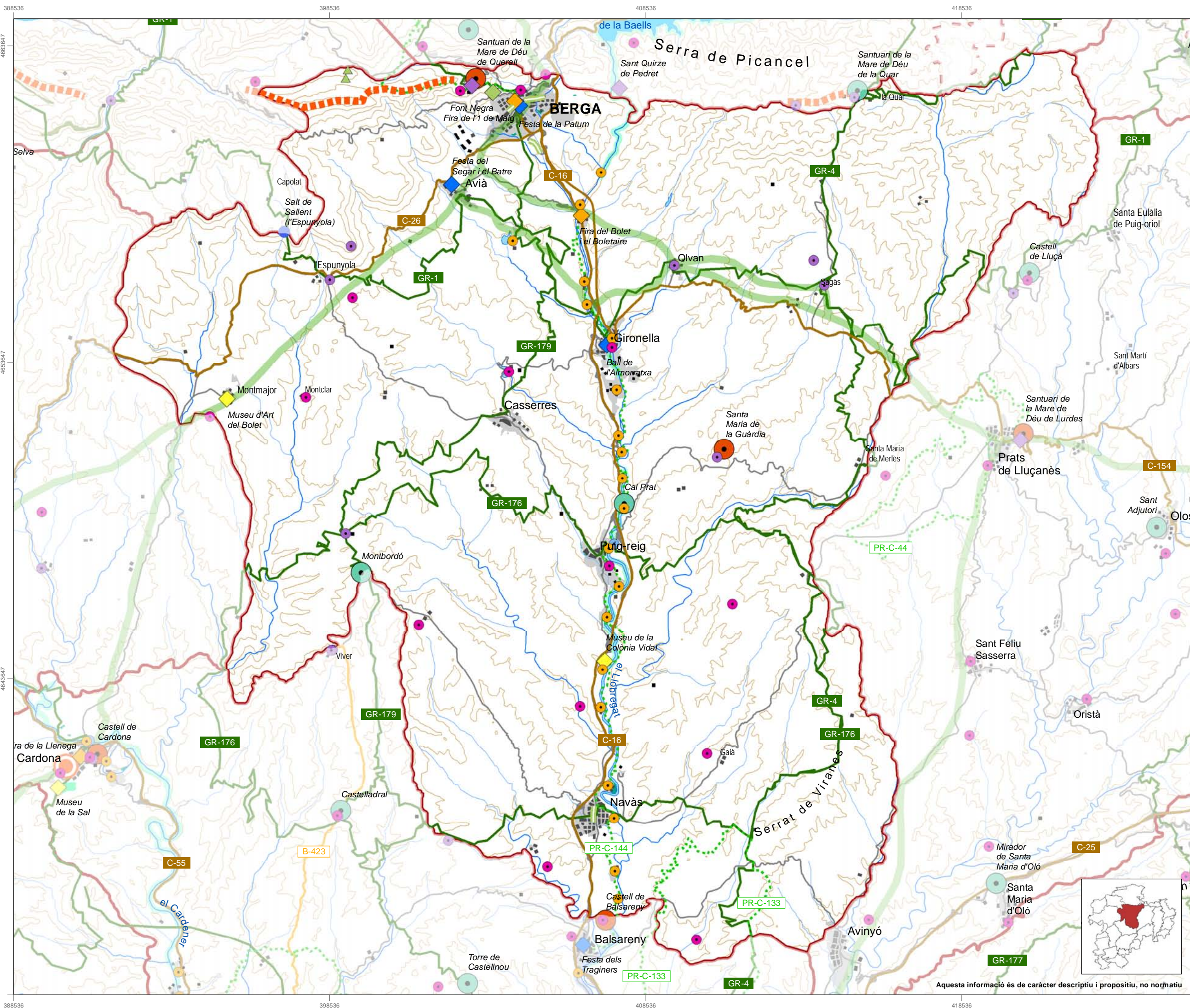
Replans del Berguedà

Agost de 2015

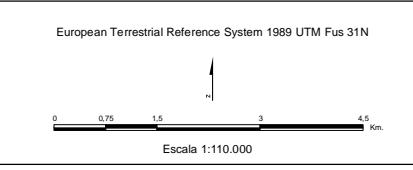


Aquesta informació és de caràcter descriptiu i propositiu, no normatiu





- Valors històrics**
- Construcció defensiva
 - Església i ermita
 - Pont emblemàtic
 - Colònia industrial i minera
 - Accés i passeig arbrat
 - ▲ Arbre monumental
 - Camí ramader
- Valors simbòlics i espirituals**
- Fons escènic emblemàtic
 - Salt d'aigua
 - ◆ Ermita on s'hi celebren aplecs o romeries
 - ◆ Esdeveniment d'especial rellevància
- Valors socials**
- ◆ Parc, jardí i àrea de lleure
 - ◆ Fira i mercat
 - ◆ Museu
 - Zona de pesca continental
 - Hort urbà
- Miradors**
- Mirador de consolidació prioritària
 - Altre mirador
- Itineraris**
- Itinerari motoritzat global
 - Itinerari no motoritzat global
 - Itinerari no motoritzat
- Limit d'unitat de paisatge**
- Limit d'unitat compartida amb altres àmbits
- Edificació**
- Edificació
 - Sòl urbà
 - Ferrocarril
 - Carretera principal
 - Carretera secundària
 - Riu principal
 - Riu secundari
 - Aigua continental
 - Corba de nivell (100 m.)

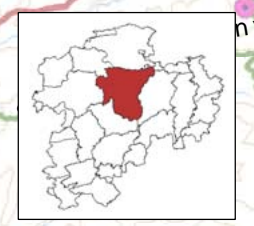


CATÀLEG DE PAISATGE DE LES COMARQUES CENTRALS
 Mapa 19.2
 Valors històrics, simbòlics i socials, i miradors i itineraris
Replans del Berguedà

Generalitat de Catalunya
 Departament de Territori i Sostenibilitat

Observatori del Paisatge

Agost de 2015



Aquesta informació és de caràcter descriptiu i propositiu, no normatiu



