

Elements configuradors

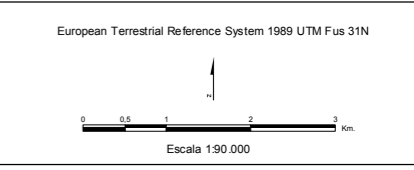
- Zona de boira
- Riu principal (àrea)
- Salt d'aigua
- Fons escènic
- Conreu herbaci
- Vinya
- Fruiter de secà
- Hort urbà
- Prat i pastura
- Bosc caducifoli
- Bosc de ribera
- Àrea amb construccions de pedra seca
- Construcció defensiva
- Església i ermita
- Colònia industrial i minera
- Pont emblemàtic
- Accés i passeig arbrat

Patrons

- Trama viària capil·lar d'arrel històrica
- Cingle i vegetació
- Terrer i vegetació
- Nucli de creixement lineal
- Nucli de colònia industrial

Singularitats

- Séquia de Manresa
- Tines de les valls del Montcau
- Límit d'unitat de paisatge
- Límit d'unitat compartida amb altres àmbits
- Edificació
- Sòl urbà
- Ferrocarril
- Carretera principal
- Carretera secundària
- Riu principal
- Riu secundari
- Aigua continental
- Corba de nivell (100 m.)

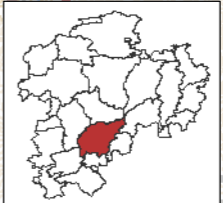


CATÀLEG DE PAISATGE DE LES COMARQUES CENTRALS


Mapa 15.1. Valors estètics

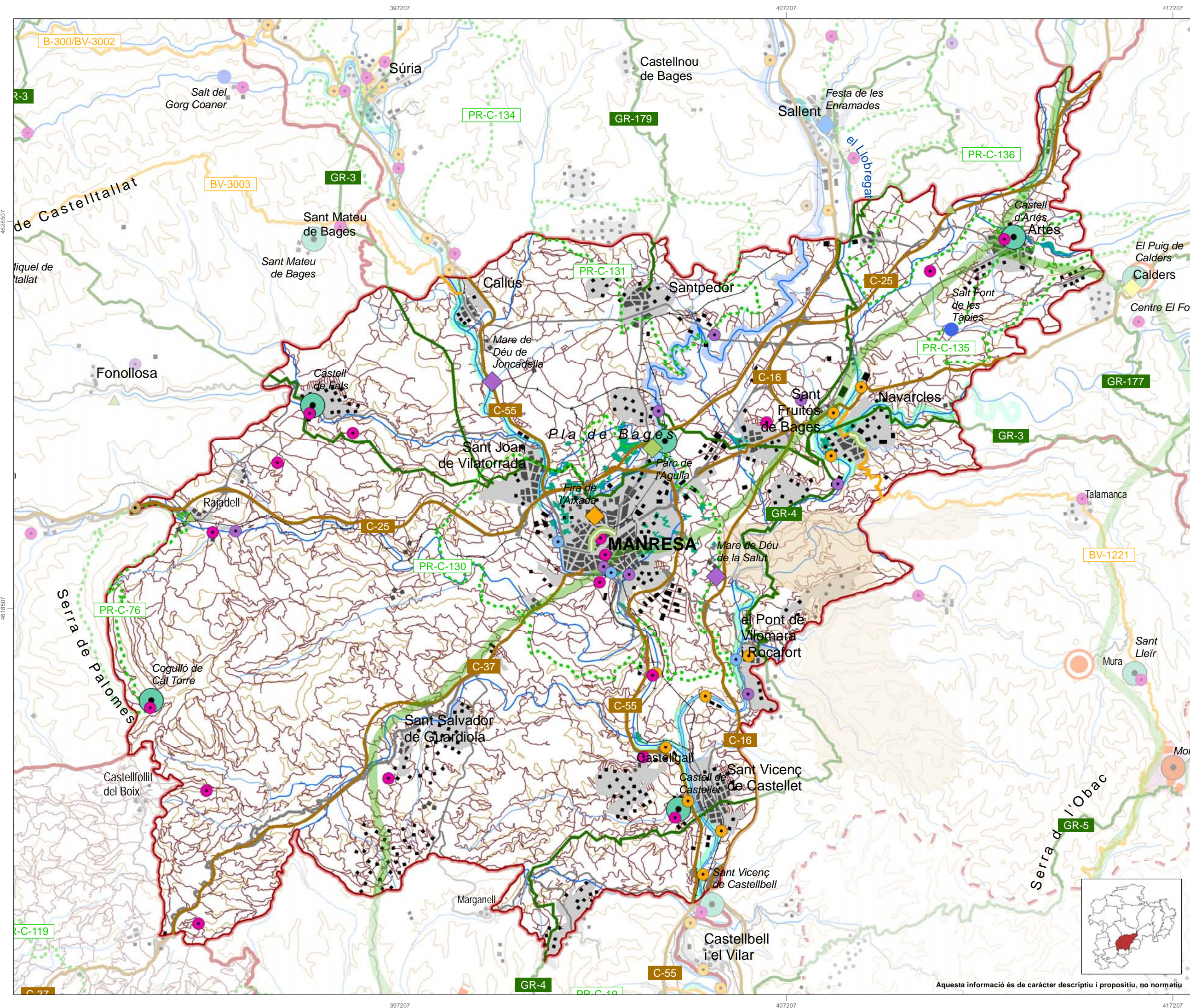
Pla de Bages

Juliol de 2016

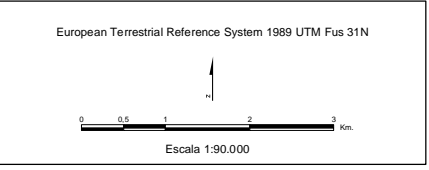


Aquesta informació és de caràcter descriptiu i propositiu, no normatiu





- Valors històrics**
- Construcció defensiva
 - Església i ermita
 - Resta arqueològica
 - Pont emblemàtic
 - Colònia industrial i minera
 - Accés i passeig arbrat
 - ▲ Arbre monumental
 - Tines de les valls del Montcau
 - Trama viària capil·lar d'arrel històrica
 - Camí ramader
 - Séquia de Manresa
- Valors simbòlics i espirituals**
- Salt d'aigua
 - ◆ Ermita on s'hi celebren aplecs o romeries
- Valors socials**
- ◆ Parc, jardí i àrea de lleure
 - ◆ Fira i mercat
 - Zona de pesca continental
 - Hort urbà
- Miradors**
- Altre mirador
- Itineraris**
- Itinerari motoritzat global
 - Itinerari motoritzat
 - Itinerari no motoritzat global
 - Itinerari no motoritzat
- Límit d'unitat de paisatge
- Límit d'unitat compartida amb altres àmbits
- Edificació
- Sòl urbà
- Ferrocarril
- Carretera principal
- Carretera secundària
- Riu principal
- Riu secundari
- Aigua continental
- Corba de nivell (100 m.)

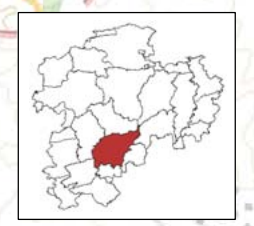


CATÀLEG DE PAISATGE DE LES COMARQUES CENTRALS
 Mapa 15.2
 Valors històrics, simbòlics i socials, i miradors i itineraris
Pla de Bages

Generalitat de Catalunya
 Departament de Territori i Sostenibilitat

Observatori del Paisatge

Agost de 2015



Aquesta informació és de caràcter descriptiu i propositiu, no normatiu

