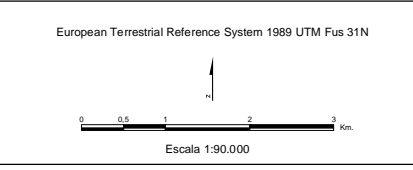


- Elements configuradors**
- Riu principal (àrea)
 - Conreu herbaci
 - Vinya
 - Fruiter de secà
 - Hort urbà
 - Prat i pastura
 - Bosc caducifoli
 - Bosc de ribera
 - Construcció defensiva
 - Església i ermita
 - Accés i passeig arbrat
- Patrons**
- Zona d'altiplà
 - Nucli en entorn agroforestal
- Simbologia general**
- Límit d'unitat de paisatge
 - Límit d'unitat compartida amb altres àmbits
 - Edificació
 - Sòl urbà
 - Ferrocarril
 - Carretera principal
 - Carretera secundària
 - Riu principal
 - Riu secundari
 - Aigua continental
 - Corba de nivell (100 m.)

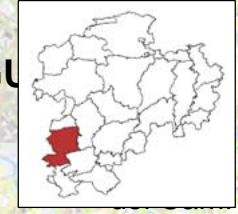


CATÀLEG DE PAISATGE DE LES COMARQUES CENTRALS

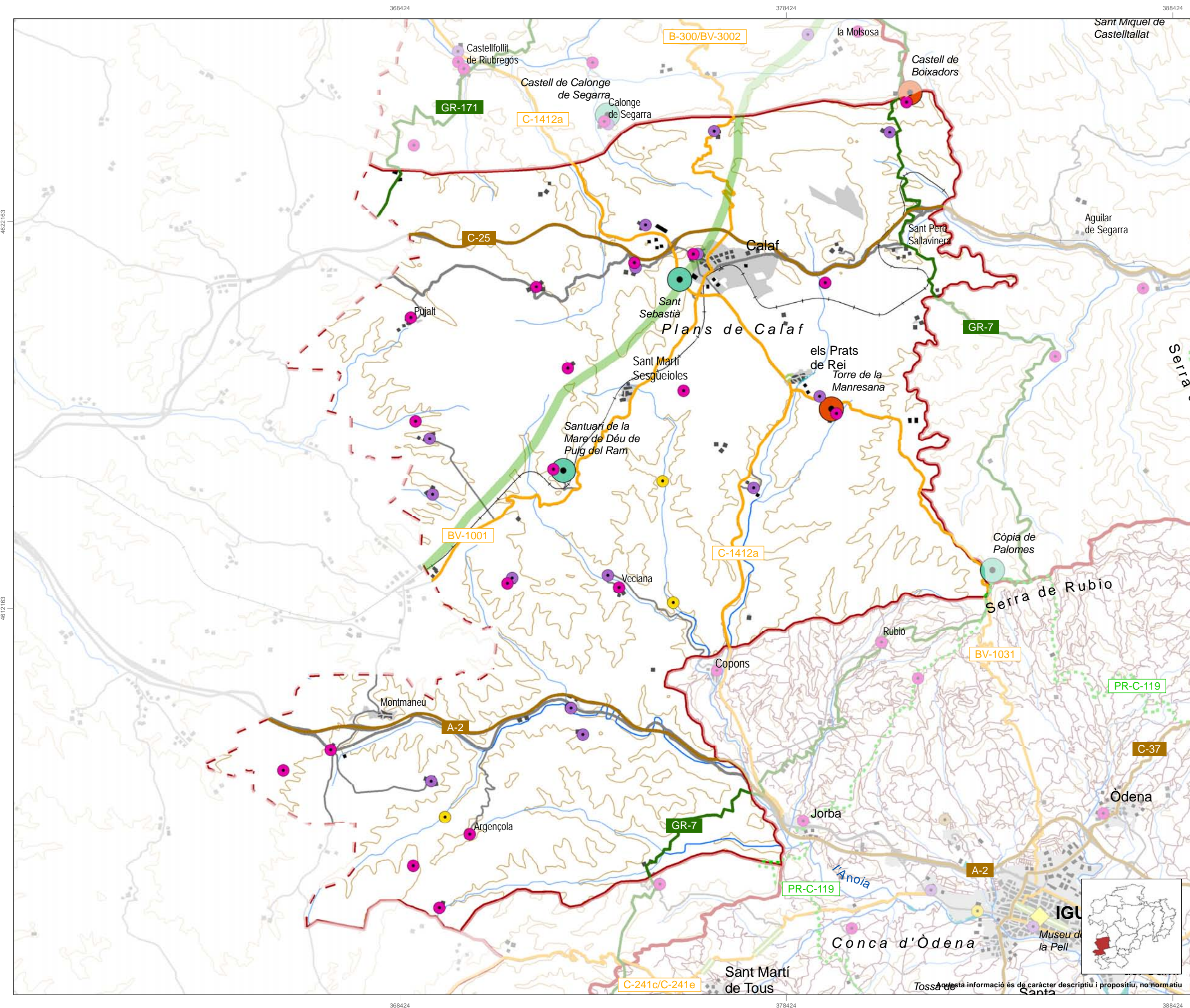
Mapa 9.1. Valors estètics

Costers de la Segarra

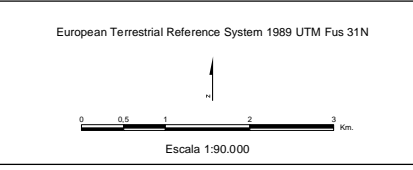
Agost de 2015



Aquesta informació és de caràcter descriptiu i propositiu, no normatiu



- Valors històrics**
- Construcció defensiva
 - Església i ermita
 - Molí
 - Accés i passeig arbrat
 - Camí ramader
- Valors socials**
- ◆ Museu
 - Hort urbà
- Miradors**
- Mirador de consolidació prioritària
 - Altre mirador
- Itineraris**
- Itinerari motoritzat global
 - Itinerari motoritzat
 - Itinerari no motoritzat global
- Línies de límit**
- Límit d'unitat de paisatge
 - - Límit d'unitat compartida amb altres àmbits
- Simbologia general**
- Edificació
 - Sòl urbà
 - Ferrocarril
 - Carretera principal
 - Carretera secundària
 - Riu principal
 - Riu secundari
 - Aigua continental
 - Corba de nivell (100 m.)

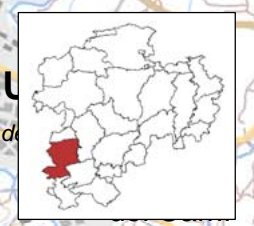


CATÀLEG DE PAISATGE DE LES COMARQUES CENTRALS
 Mapa 9.2.
 Valors històrics, simbòlics i socials, i miradors i itineraris
Costers de la Segarra

Generalitat de Catalunya
 Departament de Territori i Sostenibilitat

Observatori del Paisatge

Agost de 2015



Aquesta informació és de caràcter descriptiu i propositiu, no normatiu



