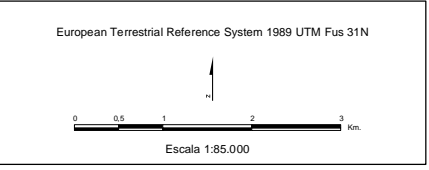


- Elements configuradors**
- ▬ Riu principal (àrea)
 - ▬ Espai d'interès geològic
 - ▬ Fons escènic
 - ▬ Conreu herbaci
 - ▬ Vinya
 - ▬ Fruiter de secà
 - ▬ Hort urbà
 - ▬ Prat i pastura
 - ▬ Bosc caducifoli
 - ▬ Bosc de ribera
 - ▬ Àrea amb construccions de pedra seca
 - Construcció defensiva
 - Església i ermita
 - Colònia industrial i minera
 - Pont emblemàtic
- Patrons**
- Nucli de creixement lineal
 - Nucli en entorn agroforestal
 - Nucli de colònia industrial
- Singularitats**
- Nucli singular
 - ▭ Muntanya de sal de Cardona
 - ▬ Séquia de Manresa
- Limit d'unitat de paisatge**
- ▬ Límit d'unitat de paisatge
 - ▬ Límit d'unitat compartida amb altres àmbits
- Edificació**
- ▭ Edificació
 - ▭ Sòl urbà
- Transport**
- ▬ Ferrocarril
 - ▬ Carretera principal
 - ▬ Carretera secundària
- Riu**
- ▬ Riu principal
 - ▬ Riu secundari
- Aigua**
- ▬ Aigua continental
- Corba de nivell (100 m.)**
- ▬ Corba de nivell (100 m.)

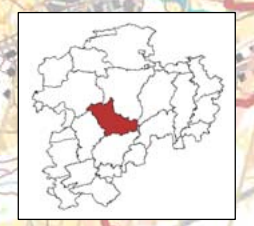


CATÀLEG DE PAISATGE DE LES COMARQUES CENTRALS

Mapa 8.1. Valors estètics

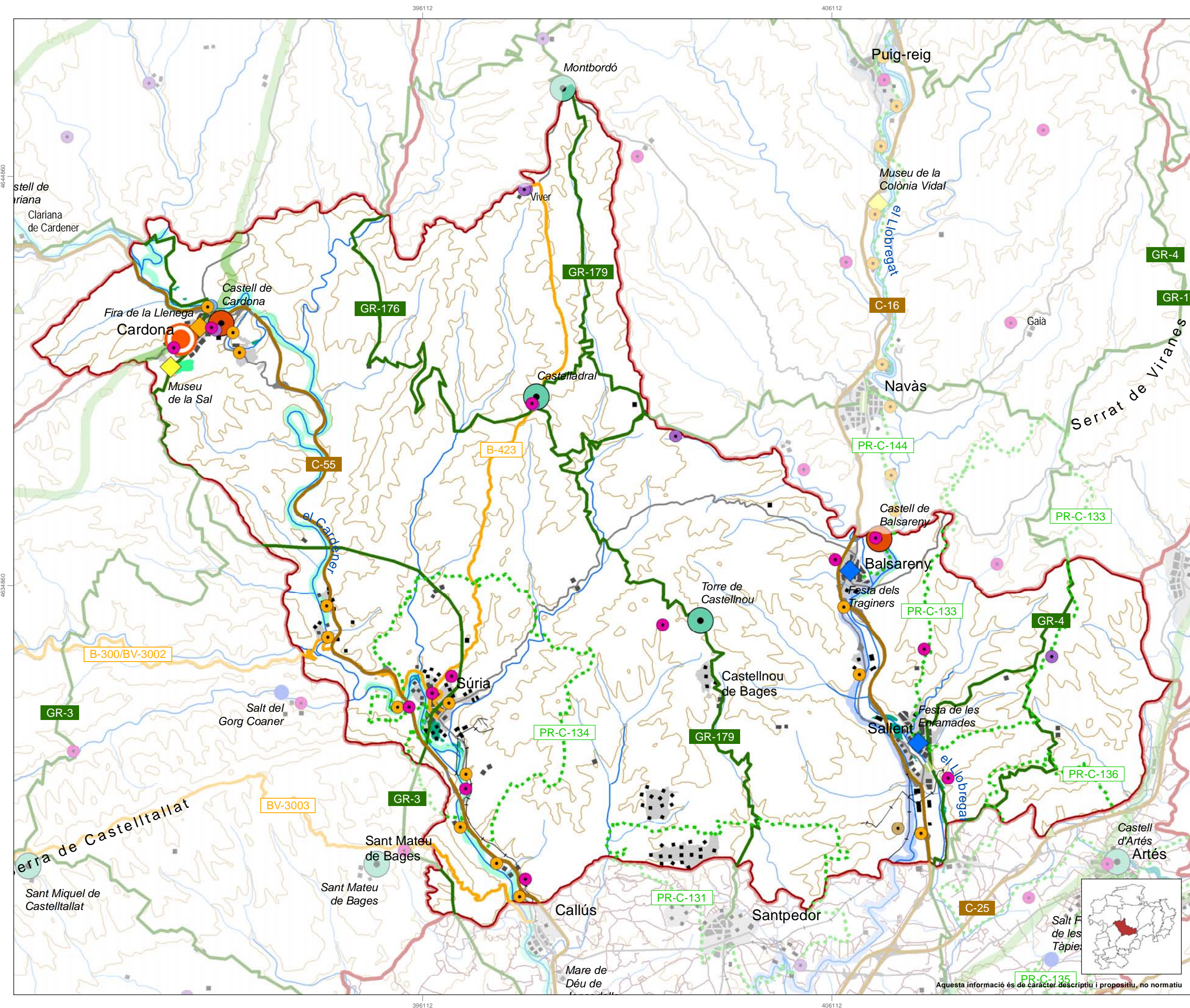
Conca Salina

Agost de 2015

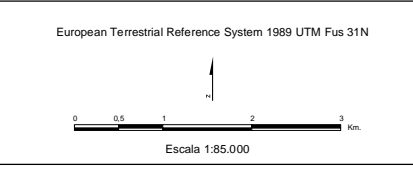


Aquesta informació és de caràcter descriptiu i propositiu, no normatiu





- Valors històrics**
- Construcció defensiva
 - Església i ermita
 - Resta arqueològica
 - Pont emblemàtic
 - Colònia industrial i minera
 - Camí ramader
 - Séquia de Manresa
- Valors simbòlics i espirituals**
- Nucli singular
 - Muntanya de sal de Cardona
 - ◆ Esdeveniment d'especial rellevància
- Valors socials**
- ◆ Fira i mercat
 - ◆ Museu
 - Zona de pesca continental
 - Hort urbà
- Miradors**
- Mirador de consolidació prioritària
 - Altre mirador
- Itineraris**
- Itinerari motoritzat global
 - Itinerari motoritzat
 - Itinerari no motoritzat global
 - Itinerari no motoritzat
- Limitacions i infraestructures**
- Límit d'unitat de paisatge
 - Límit d'unitat compartida amb altres àmbits
 - Edificació
 - Sòl urbà
 - Ferrocarril
 - Carretera principal
 - Carretera secundària
 - Riu principal
 - Riu secundari
 - Aigua continental
 - Corba de nivell (100 m.)

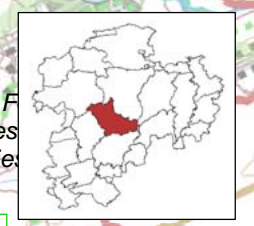


CATÀLEG DE PAISATGE DE LES COMARQUES CENTRALS
 Mapa 8.2.
 Valors històrics, simbòlics i socials, i miradors i itineraris
Conca Salina

Generalitat de Catalunya
 Departament de Territori i Sostenibilitat

Observatori del Paisatge

Agost de 2015



Aquesta informació és de caràcter descriptiu i propositiu, no normatiu



