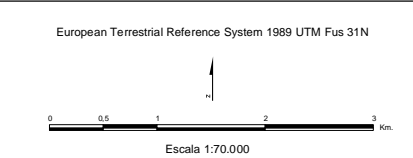


- Elements configuradors**
- Fons escènic
 - Conreu herbaci
 - Fruiter de secà
 - Prat i pastura
 - Bosc caducifoli
 - Bosc de ribera
- Límit d'unitat de paisatge
 - Límit d'unitat compartida amb altres àmbits
 - Edificació
 - Sòl urbà
 - Ferrocarril
 - Carretera principal
 - Carretera secundària
 - Riu principal
 - Riu secundari
 - Aigua continental
 - Corba de nivell (100 m.)

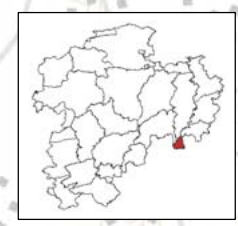


CATÀLEG DE PAISATGE DE LES COMARQUES CENTRALS

Mapa 6.1. Valors estètics

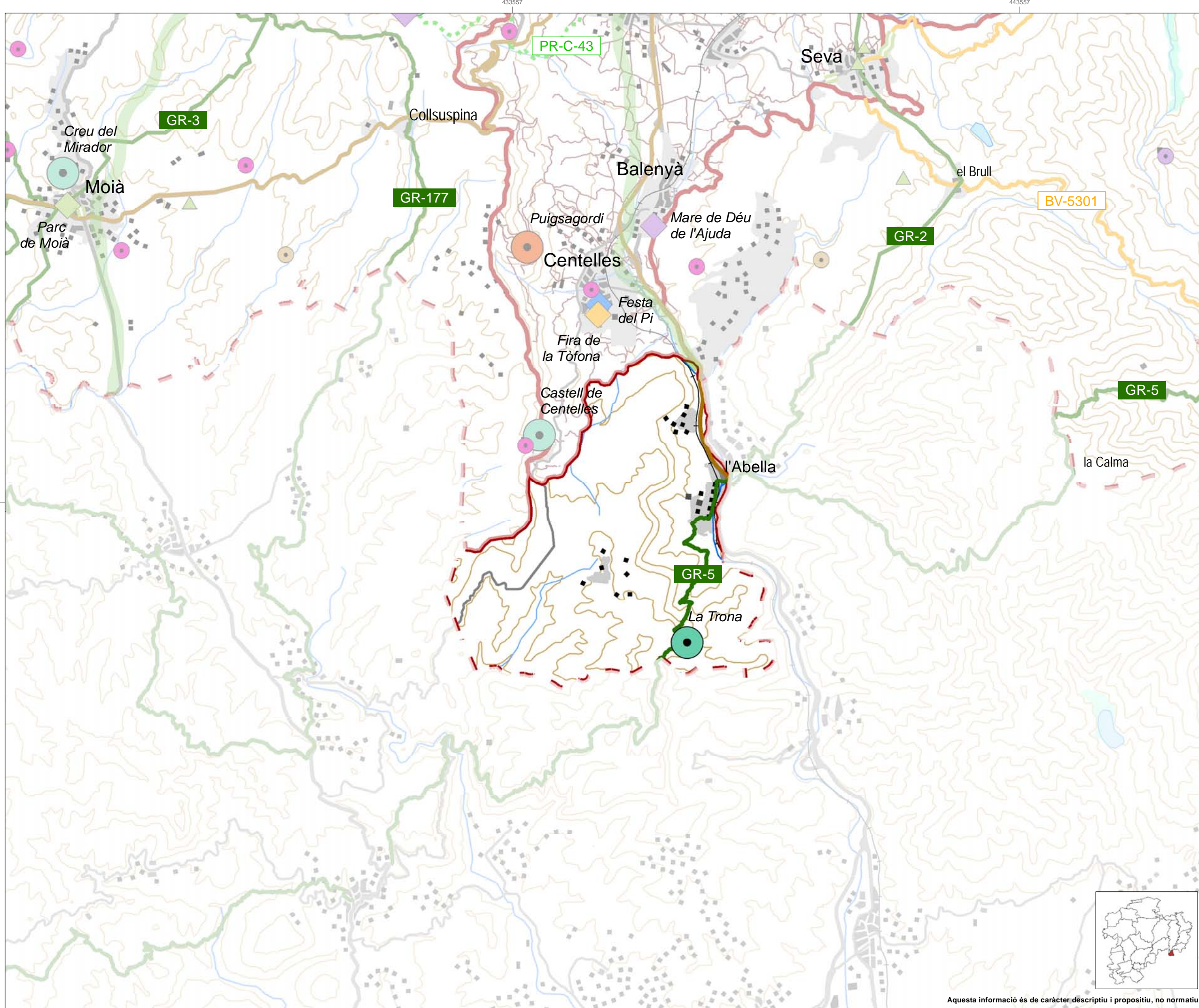
Cingles de Bertí i Gallifa

Agost de 2015



Aquesta informació és de caràcter descriptiu i propositiu, no normatiu





Miradors

- Altre mirador

Itineraris

- Itinerari no motoritzat global

Limit d'unitat de paisatge

- Limit d'unitat compartida amb altres àmbits

Edificació

- Sòl urbà

Ferrocarril

- Ferrocarril

Carretera principal

- Carretera principal

Carretera secundària

- Carretera secundària

Riu principal

- Riu principal

Riu secundari

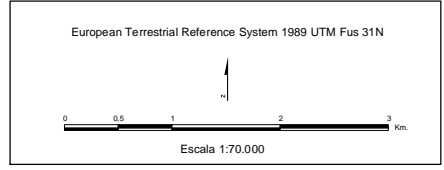
- Riu secundari

Aigua continental

- Aigua continental

Corba de nivell (100 m.)

- Corba de nivell (100 m.)

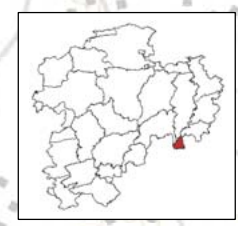


CATÀLEG DE PAISATGE DE LES COMARQUES CENTRALS
 Mapa 6.2.
 Valors històrics, simbòlics i socials, i miradors i itineraris
Cingles de Bertí i Gallifa

Generalitat de Catalunya
 Departament de Territori i Sostenibilitat

Observatori del Paisatge

Agost de 2015



Aquesta informació és de caràcter descriptiu i propositiu, no normatiu



