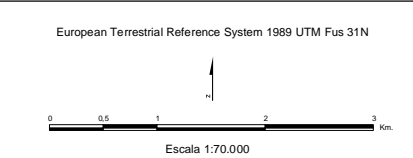


- Elements configuradors**
- Cota de neu
 - Espai d'interès geològic
 - Fons escènic
 - Prat i pastura
 - Bosc caducifoli
 - Bosc de ribera
 - Església i ermita
- Patrons**
- Cingle i vegetació
 - Bosc i prat de muntanya
 - Bosc caducifoli i perennifoli
- Singularitats**
- Fons escènic emblemàtic
 - Límit d'unitat de paisatge
 - Límit d'unitat compartida amb altres àmbits
 - Edificació
 - Sòl urbà
 - Ferrocarril
 - Carretera principal
 - Carretera secundària
 - Riu principal
 - Riu secundari
 - Aigua continental
 - Corba de nivell (100 m.)

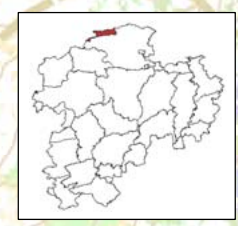


CATÀLEG DE PAISATGE DE LES COMARQUES CENTRALS

Mapa 4.1. Valors estètics

Cadí

Agost de 2015

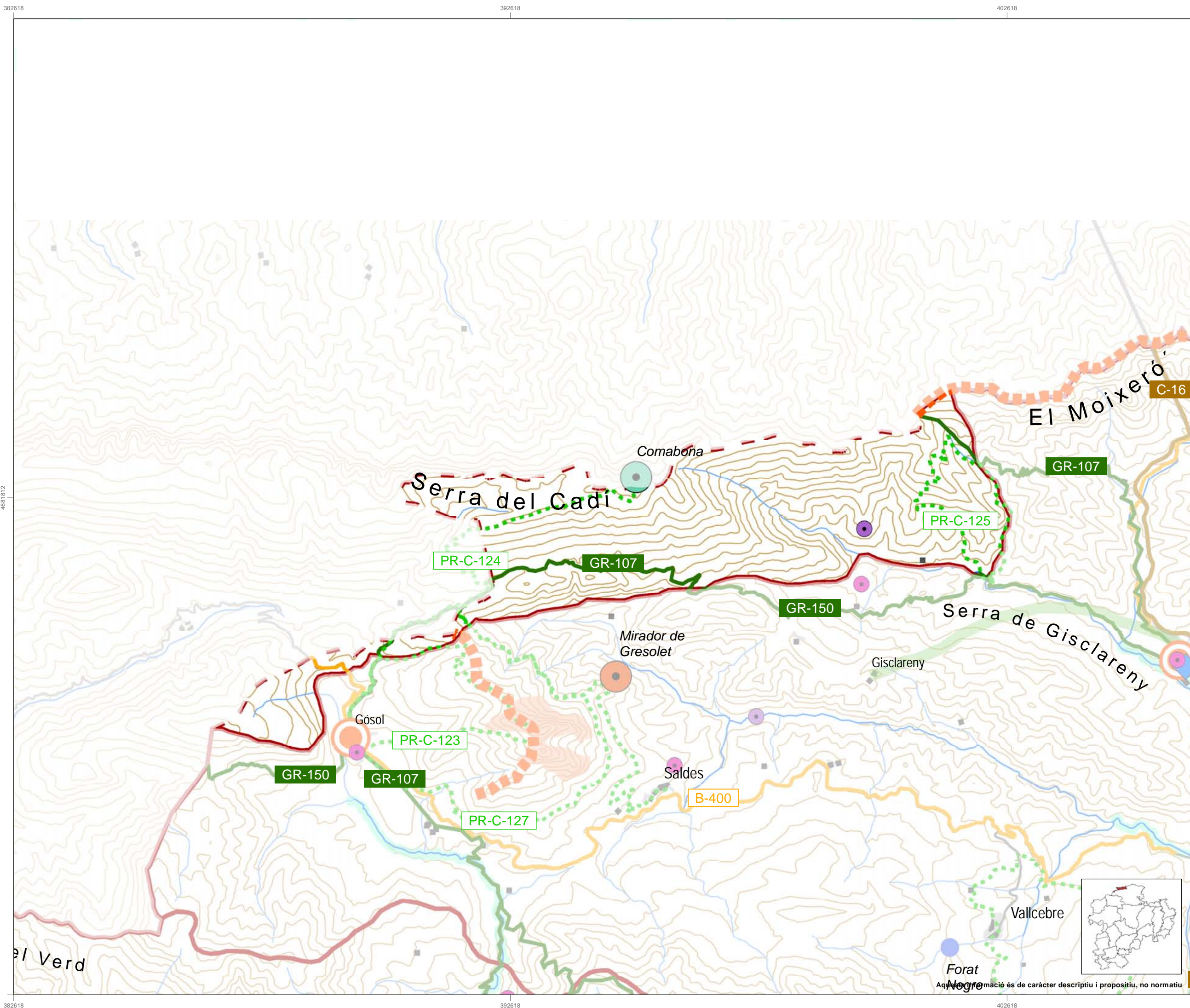


Aquesta informació és de caràcter descriptiu i propositiu, no normatiu

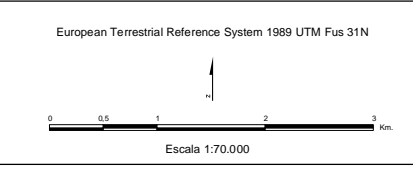
4681806

4681806

el Verd



- Valors històrics**
- Església i ermita
- Valors simbòlics i espirituals**
- Fons escènic emblemàtic
- Miradors**
- Altre mirador
- Itineraris**
- Itinerari motoritzat
 - Itinerari no motoritzat global
 - Itinerari no motoritzat
- Límits i infraestructures**
- Límit d'unitat de paisatge
 - Límit d'unitat compartida amb altres àmbits
 - Edificació
 - Sòl urbà
 - Ferrocarril
 - Carretera principal
 - Carretera secundària
 - Riu principal
 - Riu secundari
 - Aigua continental
 - Corba de nivell (100 m.)

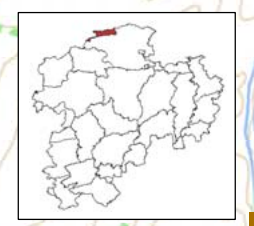


CATÀLEG DE PAISATGE DE LES COMARQUES CENTRALS
 Mapa 4.2.
 Valors històrics, simbòlics i espirituals, i miradors i itineraris
Cadi

Generalitat de Catalunya
 Departament de Territori i Sostenibilitat

Observatori del Paisatge

Agost de 2015



Aquesta informació és de caràcter descriptiu i propositiu, no normatiu



