

El paisatge des de l'escala local

Gestió, ordenació i valorització dels espais oberts Curs en línia

Organitza:



Amb el suport de:



Amb la col·laboració de:



El paisatge és vist cada vegada més com un motor de desenvolupament, un atractiu local i una via per incrementar el nivell de qualitat de vida i el benestar dels ciutadans. Les polítiques i eines de paisatge ofereixen una forma alternativa de mirar i gestionar el territori en clau de millora de la qualitat i de promoció i dinamització local.

En l'àmbit local, la planificació i la posada en valor dels espais oberts, espais complexos que sovint acullen actuacions controvertides, continua sent un dels grans reptes. Són indrets que requereixen lectures alternatives a les hegemòniques i habituals, i estratègies pròpies. Probablement perquè durant moltes dècades hi ha hagut una manca de comprensió, de relat i de planificació d'aquests espais, i això ens obliga a aprendre, a rellegir, a reinterpretar i repensar continuament aquestes realitats i la manera de tractar-les.

Per entendre la lògica i la idiosincràsia dels espais oberts, i actuar-hi adequadament, calen mirades molt variades i actors ben diversos. L'objectiu d'aquest curs és formar responsables polítics i tècnics de l'administració local en matèria de planificació, gestió i valorització del paisatge, explorant noves formes d'intervenció i de gestió en els espais oberts, amb la mirada posada a l'urbanisme, la dinamització local, el turisme, o la gestió dels espais naturals i del patrimoni.

El paisatge, clau en el desenvolupament urbanístic i territorial

9 de novembre de 2020

Presentació del curs

Anna Barnadas. Diputada delegada de Medi Ambient de la Diputació de Girona


Agustí Serra. Secretari de l'Agenda Urbana i Territori del Departament de Territori i Sostenibilitat de la Generalitat de Catalunya

Pere Sala. Director de l'Observatori del Paisatge de Catalunya

● **Eines i instruments per a la gestió i ordenació del paisatge.** **Josep Pintó.** Professor de la Universitat de Girona

● **Fer urbanisme i millorar el paisatge. Elements clau del paisatge en el desenvolupament territorial i urbanístic.** **Fina Royo, Josep M Bosch.** Secretaria de l'Agenda Urbana i Territori del Departament de Territori i Sostenibilitat

● **Paisatge i participació: de la sensibilització a l'acció ciutadana pel paisatge.** **Xavier Sabaté.** Espai TRÉS. Territori i Responsabilitat Social.



L'ordenació i gestió dels espais oberts. Paisatge i urbanisme (I)

13 novembre de 2020

● **Ordenació i gestió dels espais oberts: els territoris quotidians i de proximitat, com a patrimonis i paisatges culturals.** **Carles Llop.** Professor d'arquitectura de la ETSAV

● **Implicació ciutadana i disseny col·laboratiu en projectes d'ordenació dels espais oberts.** **Marta Serra Permanyer.** Professora lectora 'Serra Hunter' - ETSAV-UPC.

● **Críteris i mesures d'integració paisatgística en els espais oberts (planejament i projectes).** **Anna Malleu, Alèxia Berdala i Esther Vidal.** Serveis Territorials d'Urbanisme de Girona




L'ordenació i gestió dels espais oberts. Paisatge i urbanisme (II)

16 de novembre de 2020

● **L'ordenació i gestió dels paisatges del SNU des de l'urbanisme.** **Xavier Canosa.** Arquitecte

● **L'ordenança del paisatge de Lleida. La regulació detallada i integrada del paisatge urbà i dels espais oberts.** **Laia Vinós.** Tècnica de gestió de la Fundació del Paisatge de Lleida
Carles Sàez Llorca. Cap del Servei d'Arquitectura de l'Ajuntament de Lleida

● **Iniciatives de la Diputació de Girona en l'àmbit de la gestió i millora dels espais oberts.** **Marc Marí.** Cap del Servei de Medi Ambient de la Diputació de Girona



DESTINATARIS

- Càrrecs electes, tècnics de medi ambient, arquitectes, enginyers, tècnics en turisme i patrimoni i gestors dels ens locals de la Demarcació de Girona.
- Tècnics de la Generalitat, preferentment els que treballen els aspectes de gestió ambiental, urbanística, patrimonial, agrícola i turística.
- Tècnics d'altres administracions públiques de Catalunya.

INSCRIPCIÓ: Gratuïta.

Correu de contacte: inscripcio@catpaisatge.net

Es confirmarà la inscripció i s'enviarà un enllaç de connexió al curs.

Sessions presentades i moderades per:


Marc Marí

Cap del Servei de Medi Ambient de la Diputació de Girona

Pere Sala i Martí

Director de l'Observatori del Paisatge de Catalunya

Horari: d'11h a 13:30h



L'ordenació i gestió dels espais oberts. Energies renovables i paisatge

20 de novembre de 2020

● **Una nova mirada a les energies renovables des del paisatge.** **Sergi Saladié.** Professor de Geografia de la Universitat Rovira i Virgili.

● **Críteris urbanístics i paisatgístics per a la implantació de centrals fotovoltaïques i eòliques.** **Xavier Rehues.** Sub-director general de Coordinació Urbanística del Departament de Territori i Sostenibilitat de la Generalitat de Catalunya. Membre de la Ponència d'energies renovables.

● **Críteris per a la instal·lació d'equipaments de producció d'energia renovable solar i eòlica en sòls no urbanitzables a les comarques gironines.** **Javier Martín.** Grup de Recerca Anàlisi i Planificació Territori i Ambiental de la Universitat de Girona.



Com posar en valor els espais oberts? (I)

23 de novembre de 2020

● **El paisatge i el patrimoni com a catalitzadors per al desenvolupament local.** **Francesc Muñoz.** Professor de la Universitat Autònoma de Barcelona

● **Iniciatives per a posar en valor el paisatge:** Pla de paisatge de Cervera.
Ramon Royes, ex-paer de Cervera.

Carta del paisatge del Garraf. **Albert Cortina.** Estudi DTUM.

Gratitud Pallars. **Mireia Font,** presidenta de l'Associació Marques de Pastor.

● **Taller: com fer del paisatge un recurs municipal per un turisme respectuós?** **Xavier Gasol.** Director de Simbòlic.

Com posar en valor els espais oberts? (II)

26 de novembre de 2020

Taula debat d'experiències amb exemples d'interès:

● **Valors i estratègies per a la dinamització local. El mapa del Pla de paisatge transfronterer de la Cerdanya.** **Jordi Grau.** Observatori del Paisatge de Catalunya

● **El model de gestió paisatgística dels Parcs Naturals Regionals francesos. El cas del Parc Natural Regional del Pirineu Català.** **Christelle Frau.** Parc Natural Regional del Pirineu Català

● **Situar el paisatge al centre del model territorial i del desenvolupament local. El cas del Priorat.** **Roser Vernet.** Associació Prioritat.

