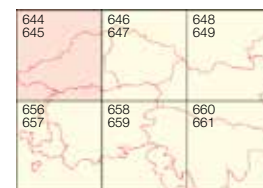
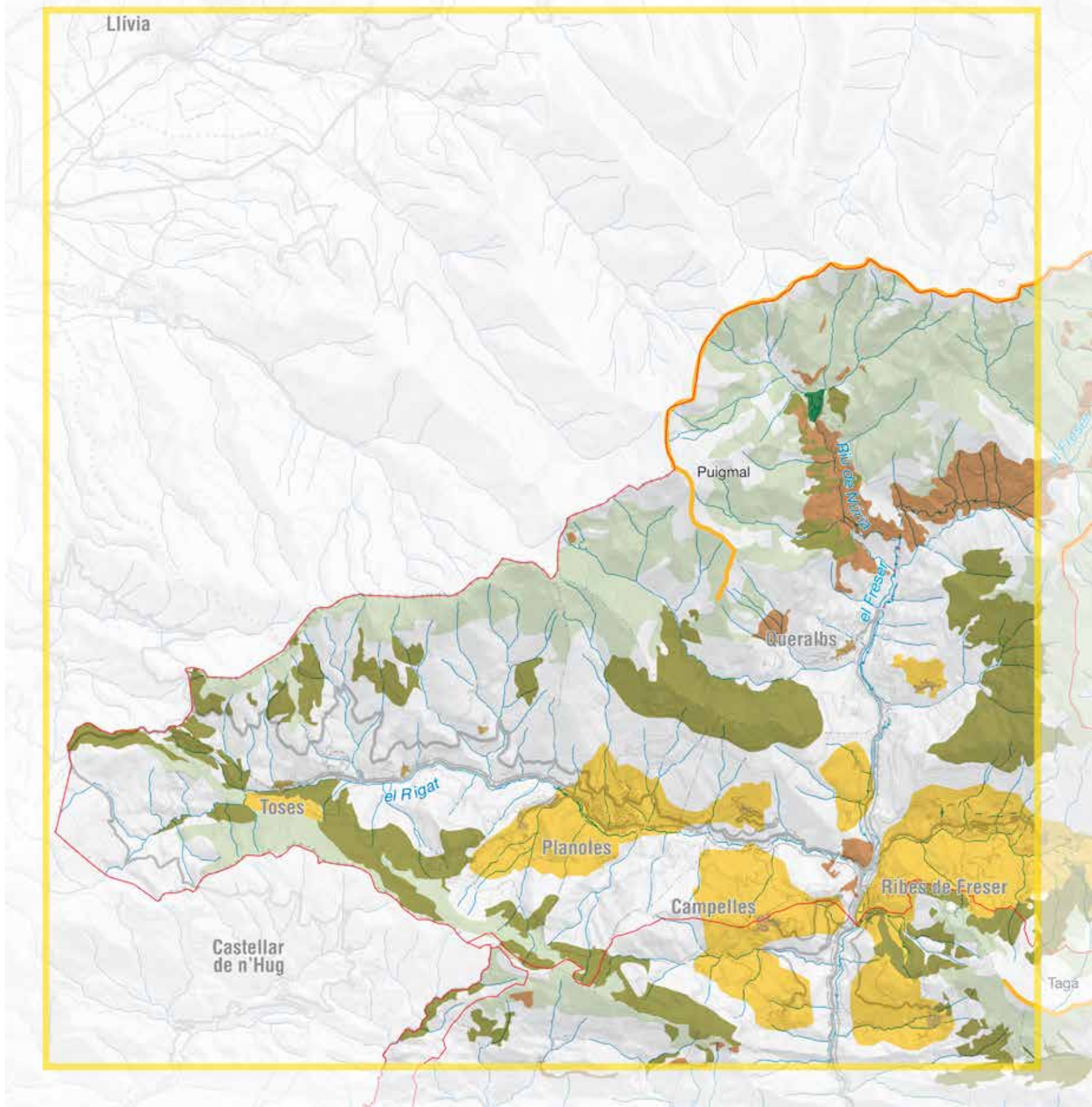
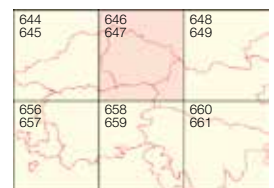




# Bloc 7

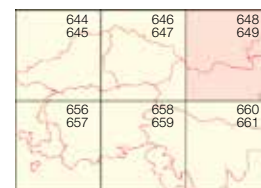
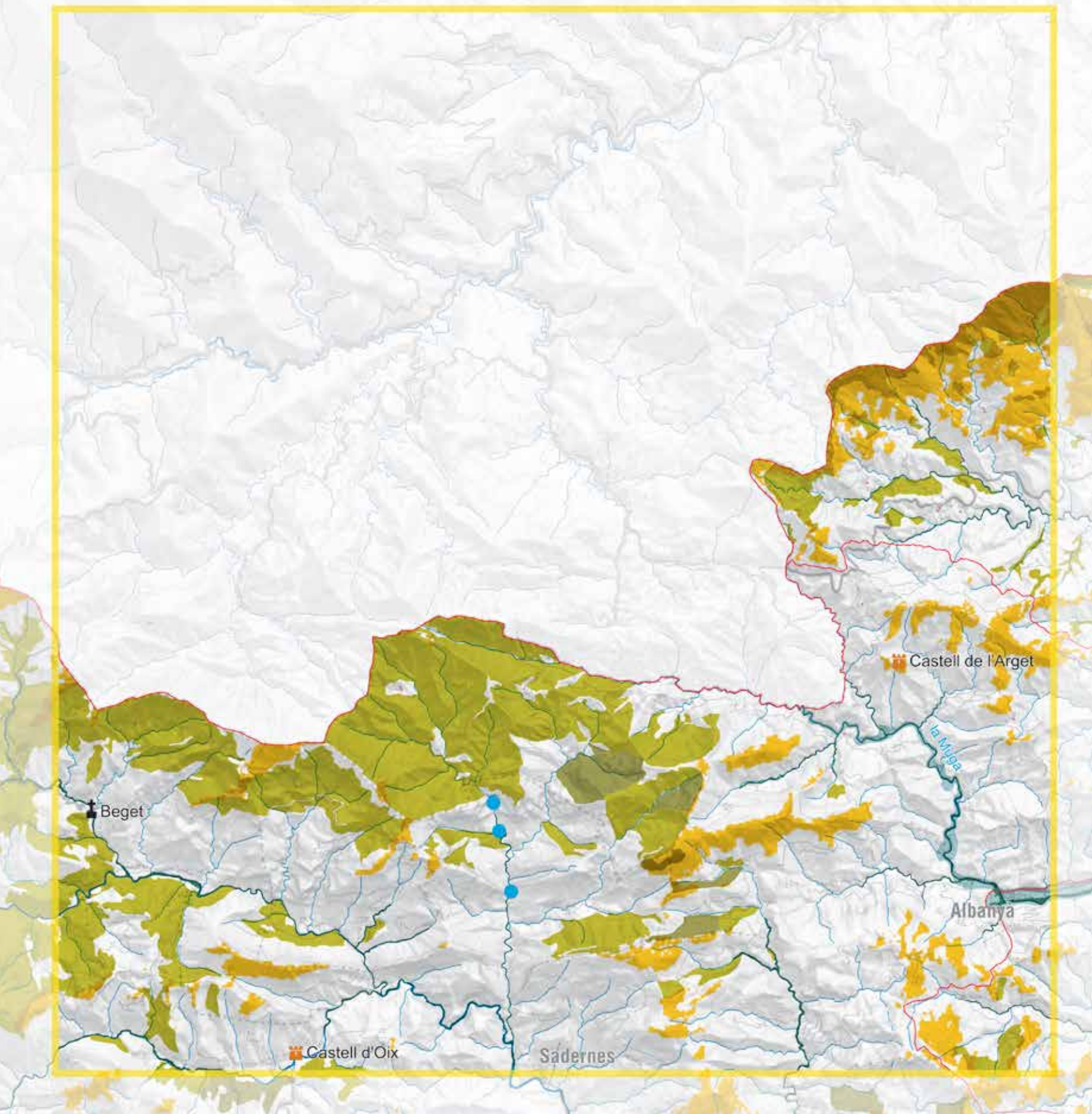
## Mapes

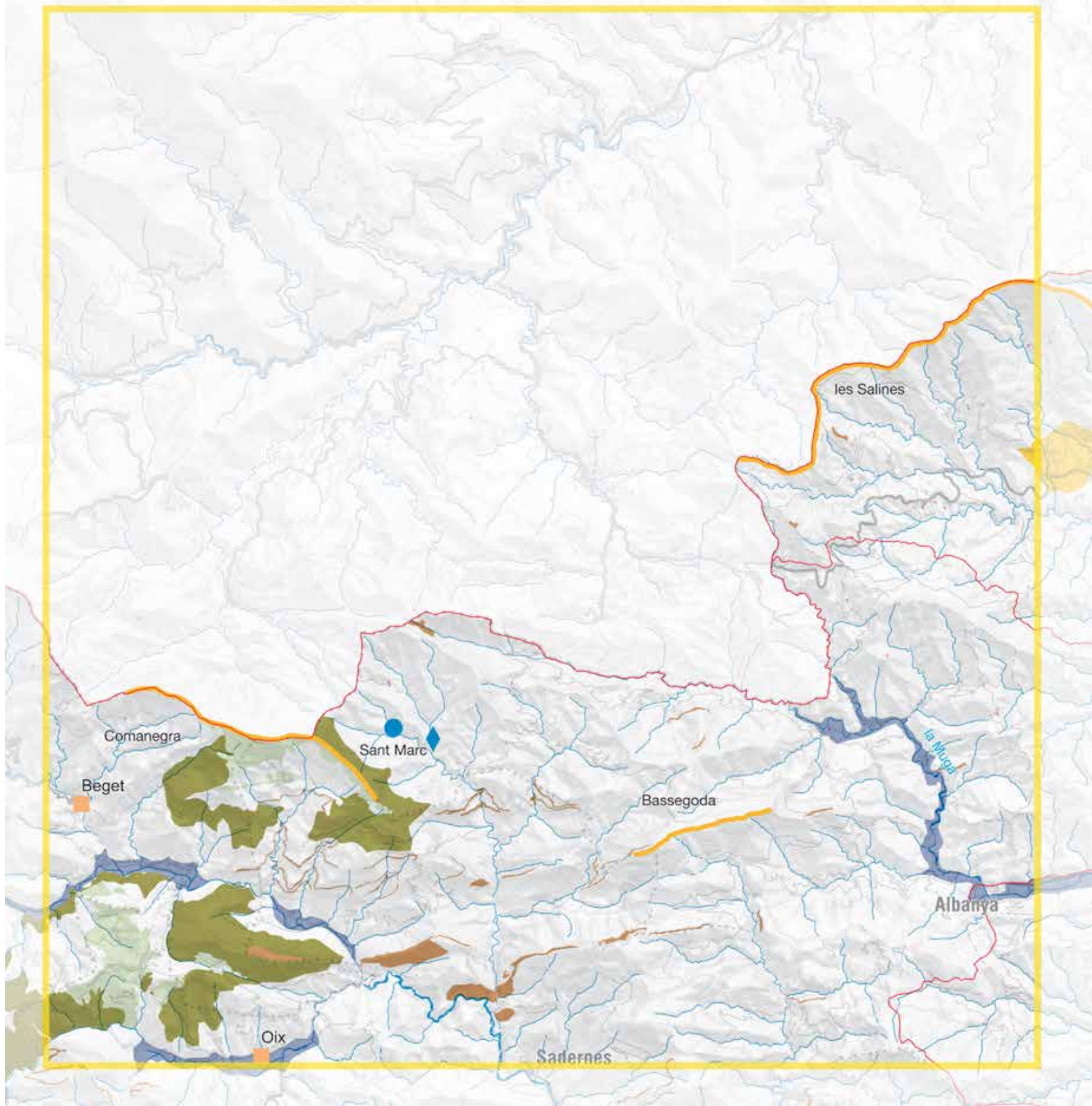


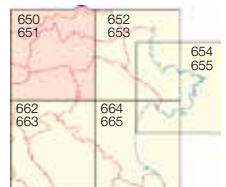
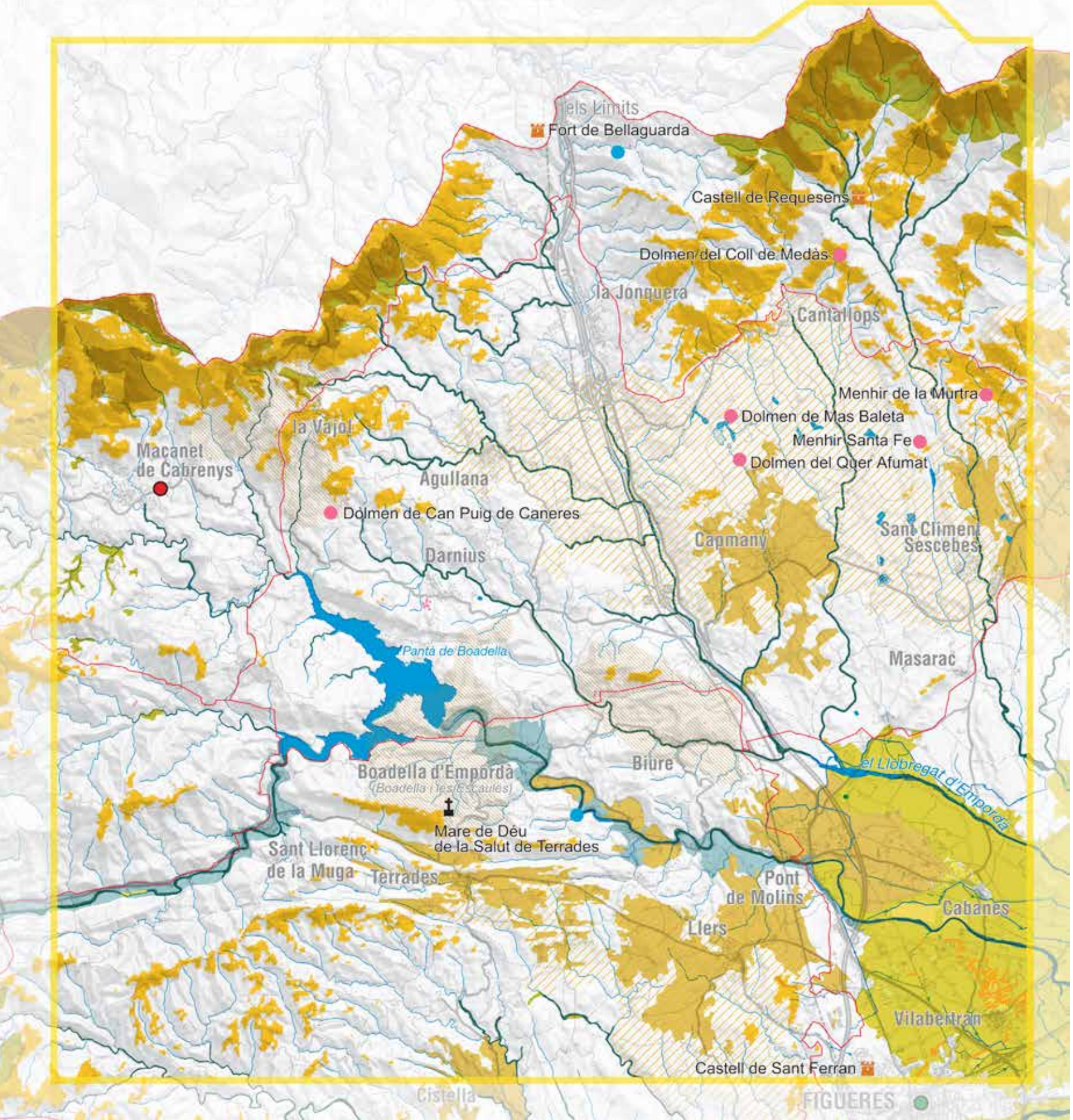




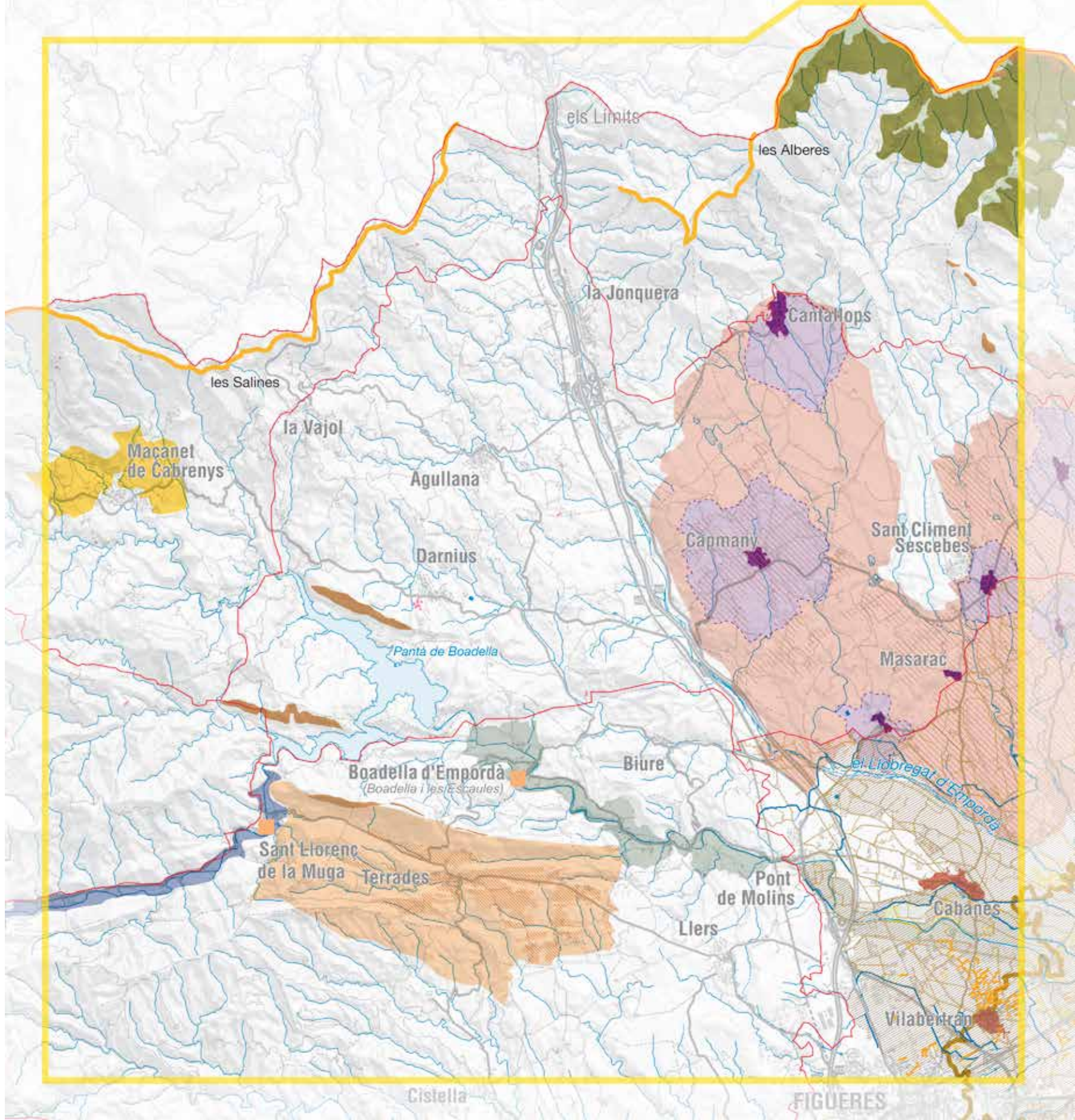










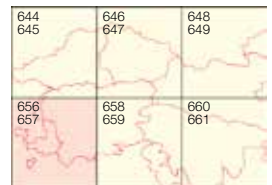
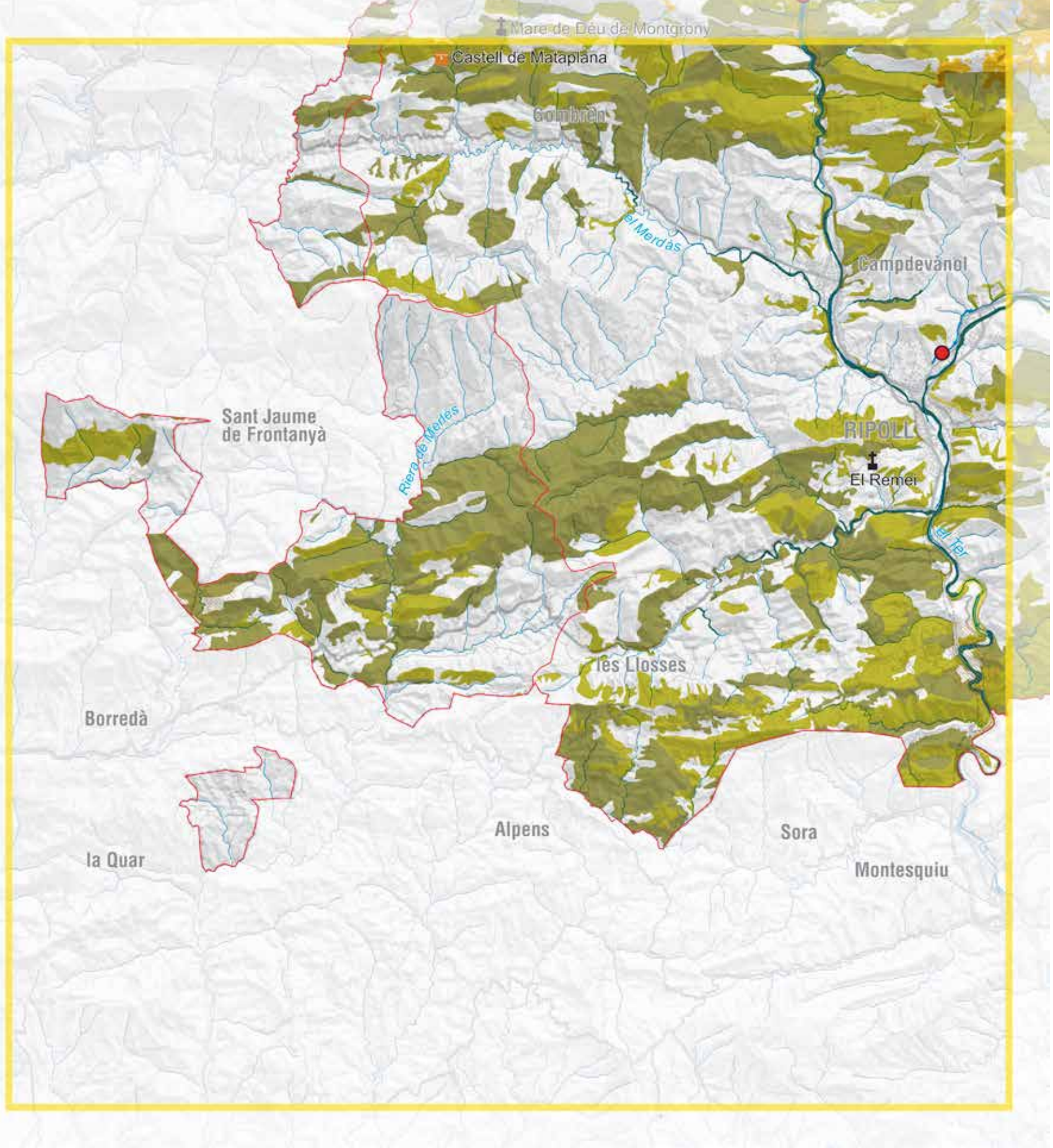


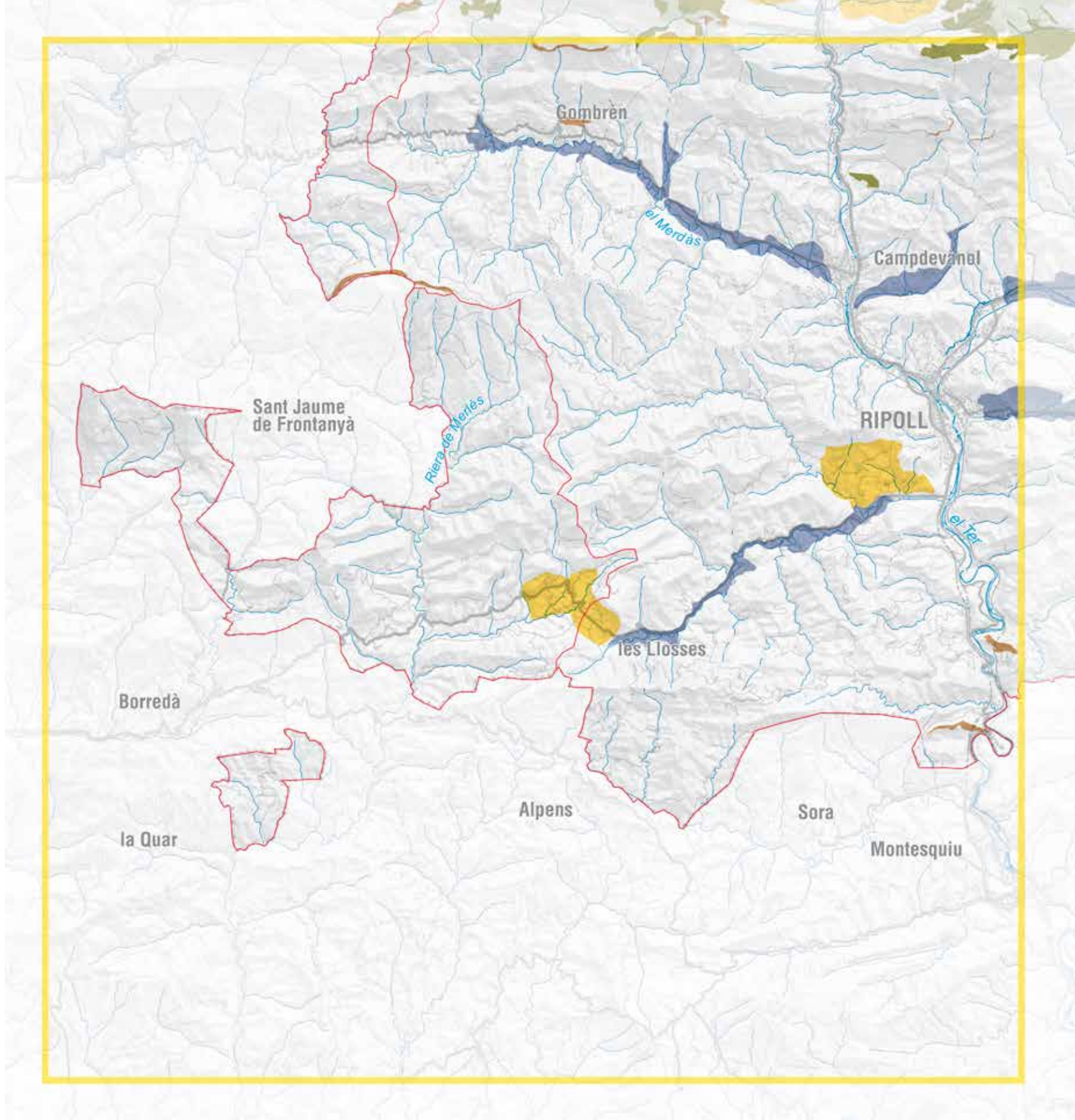


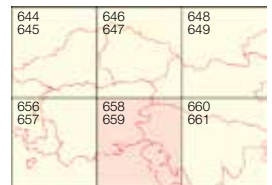




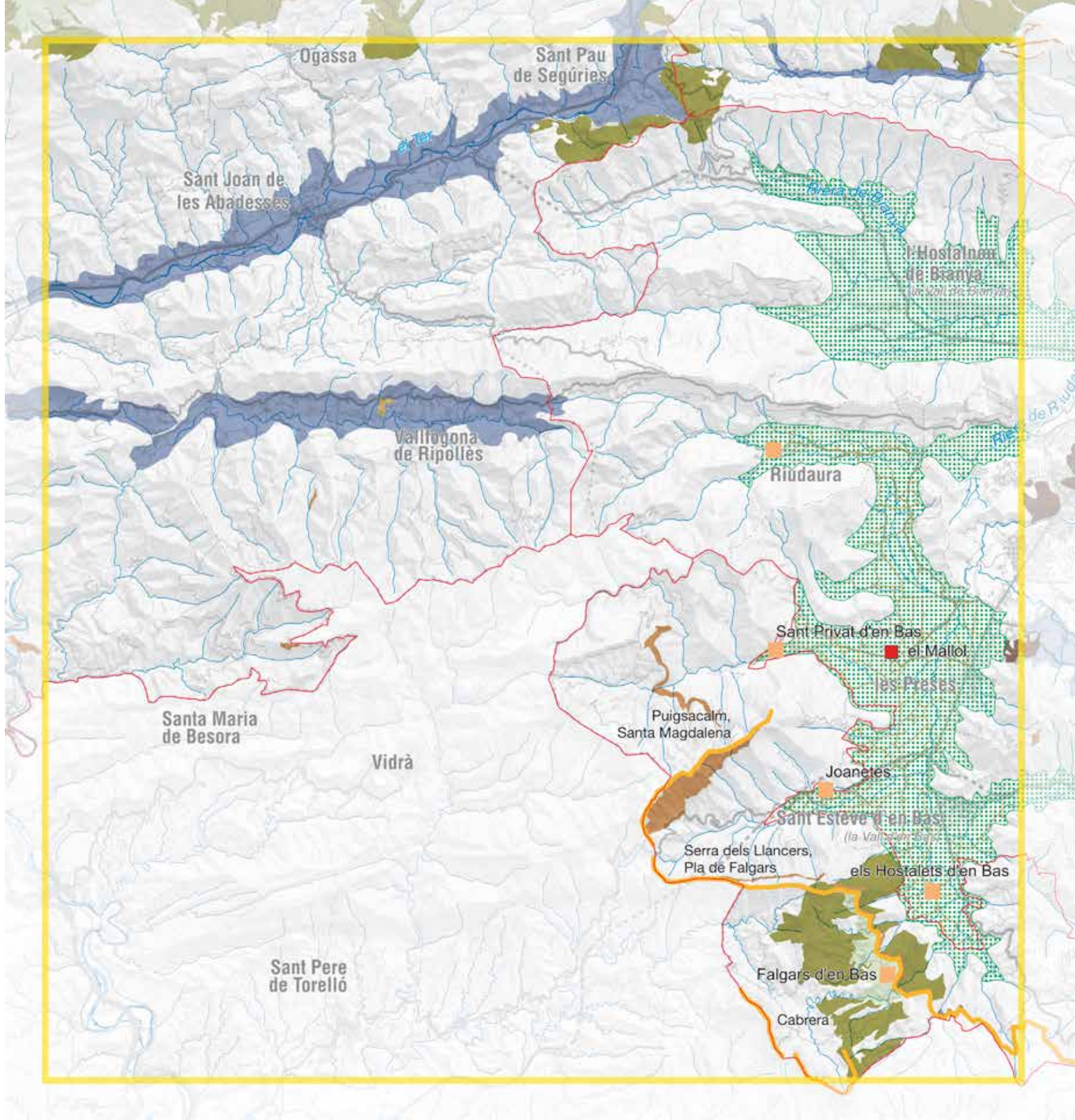


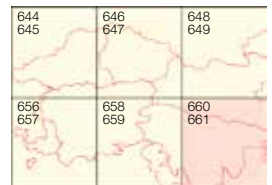


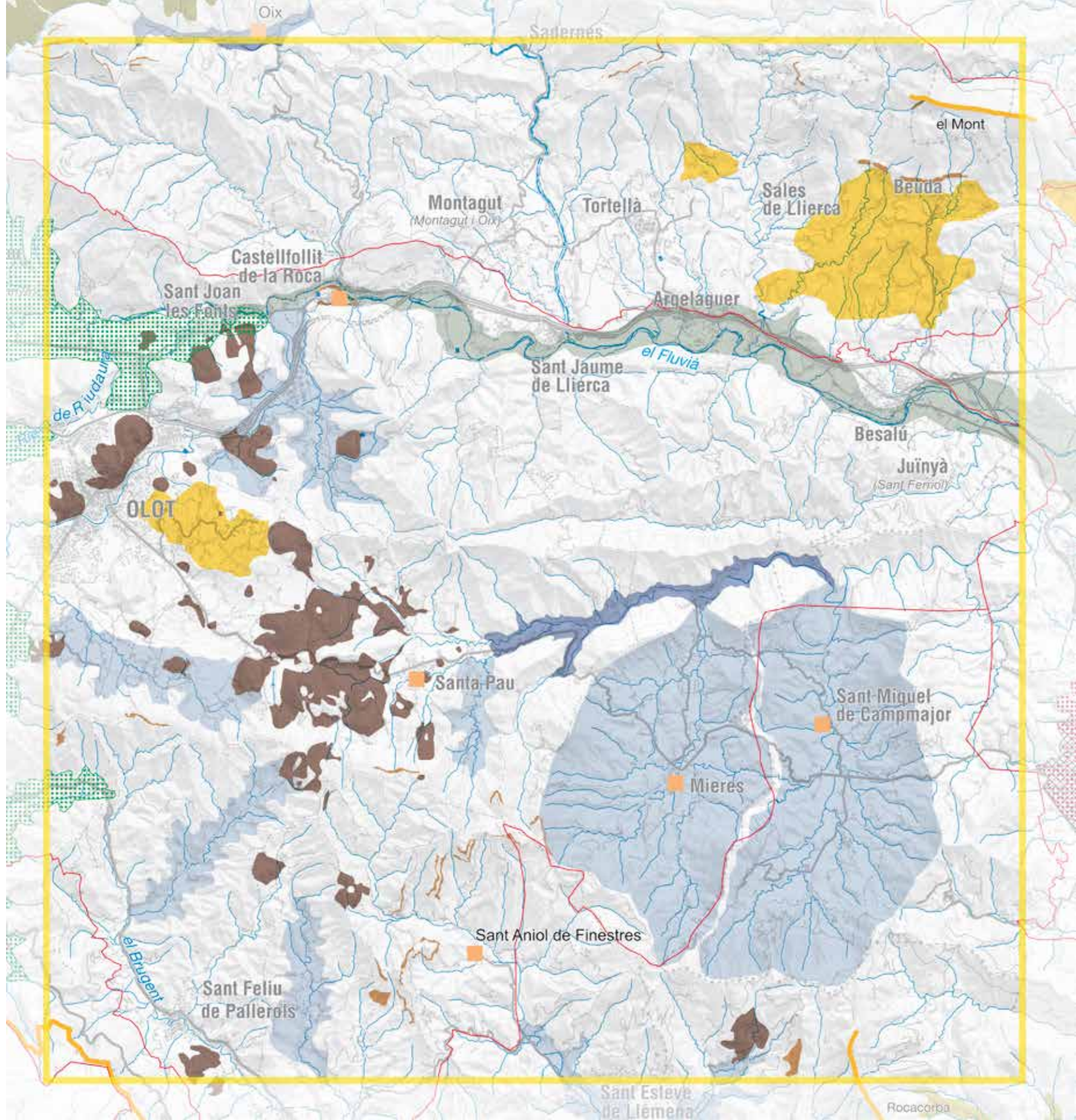


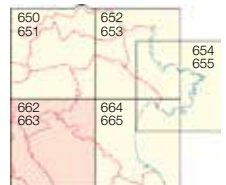




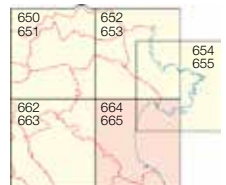




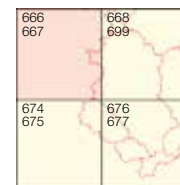
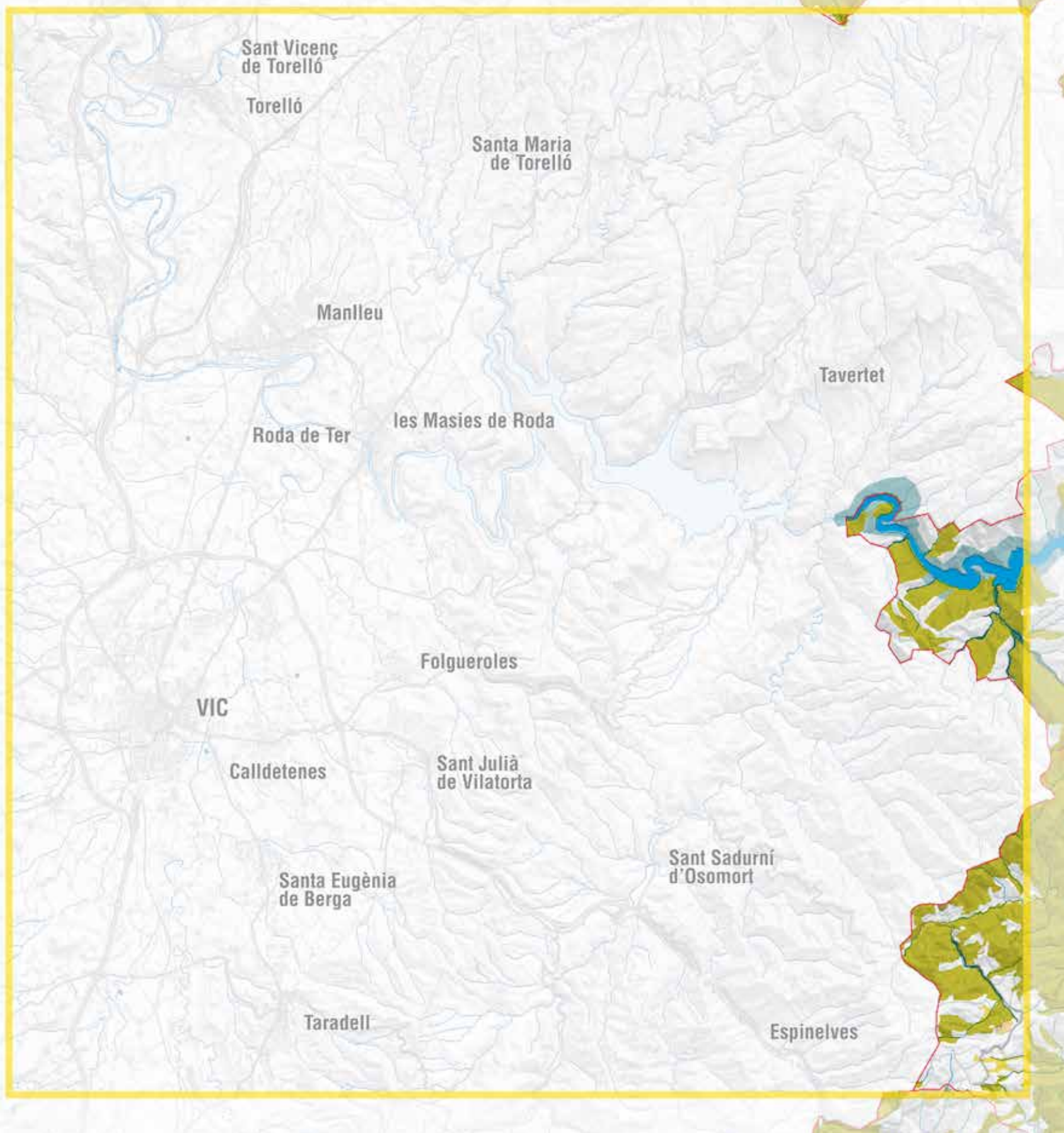




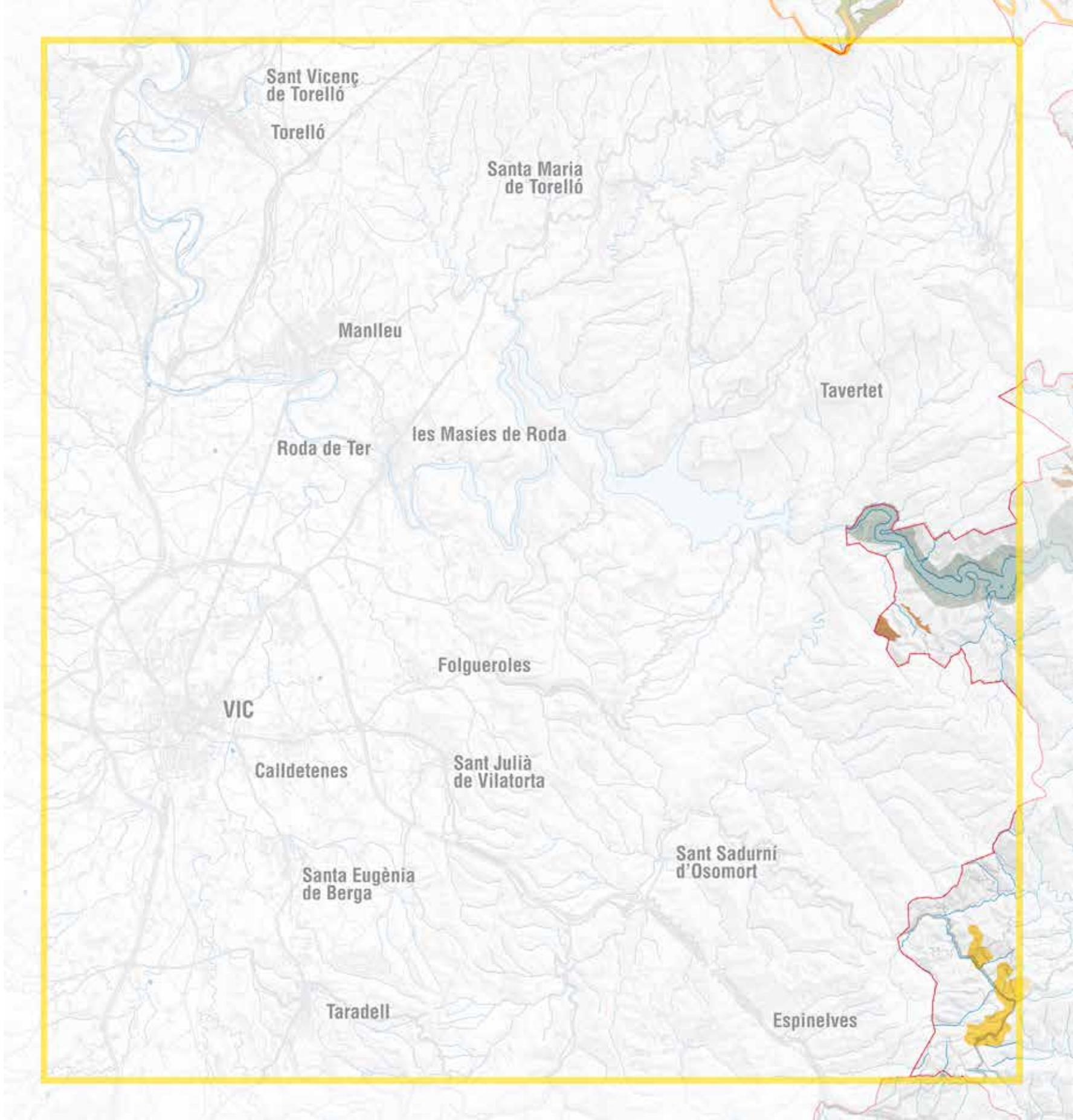


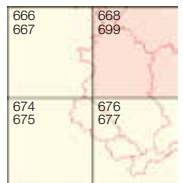


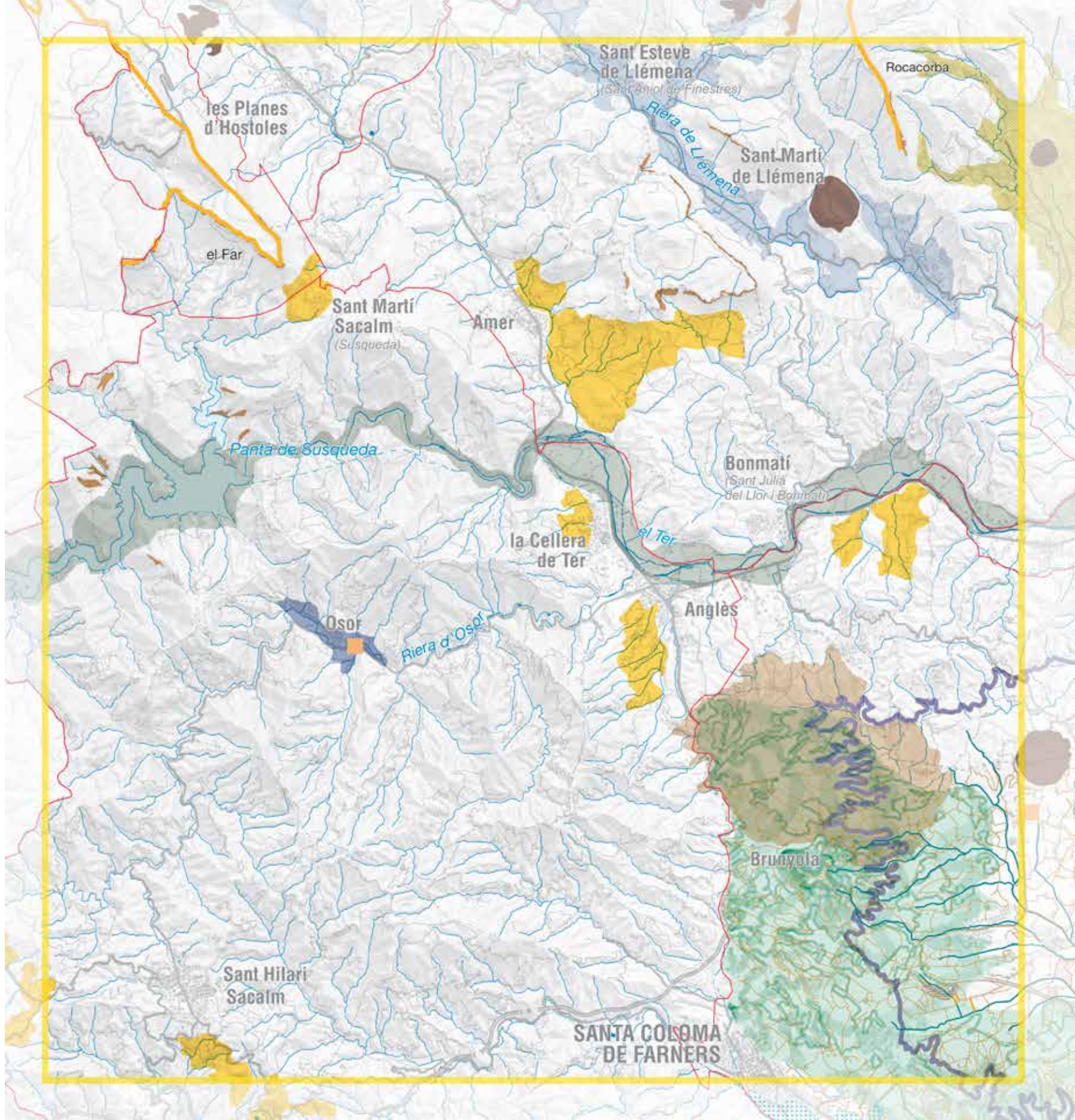


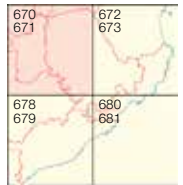
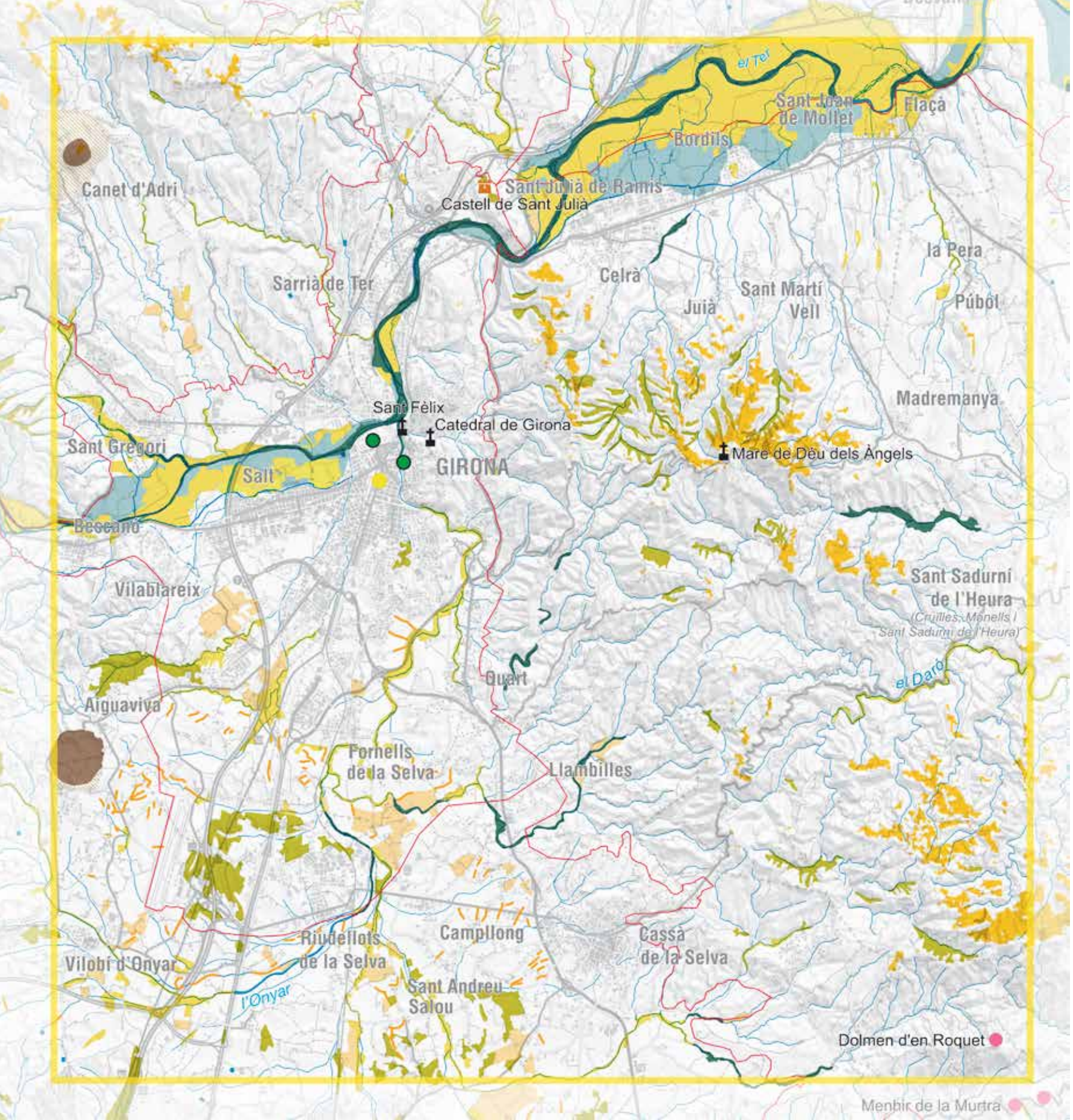


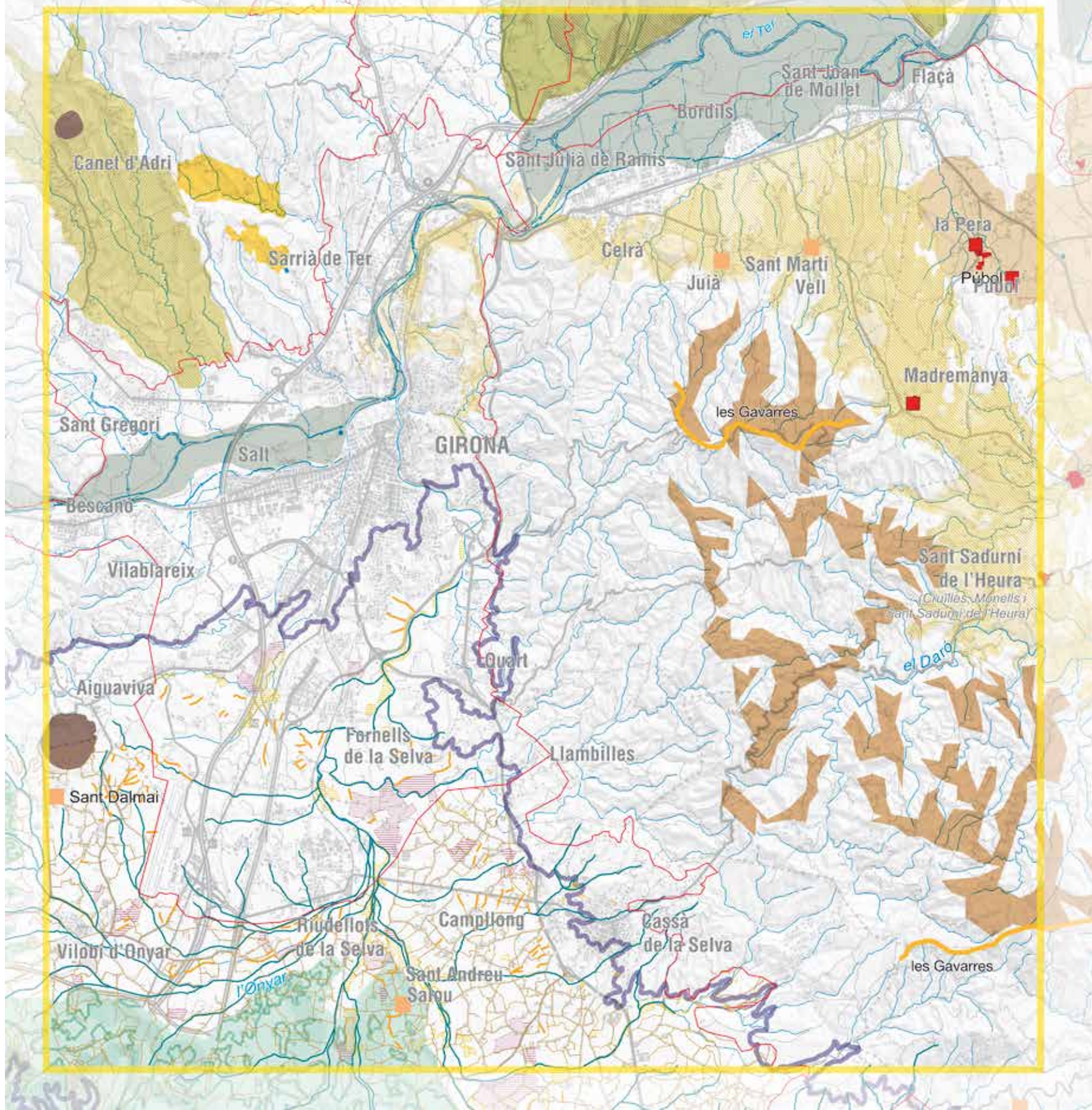




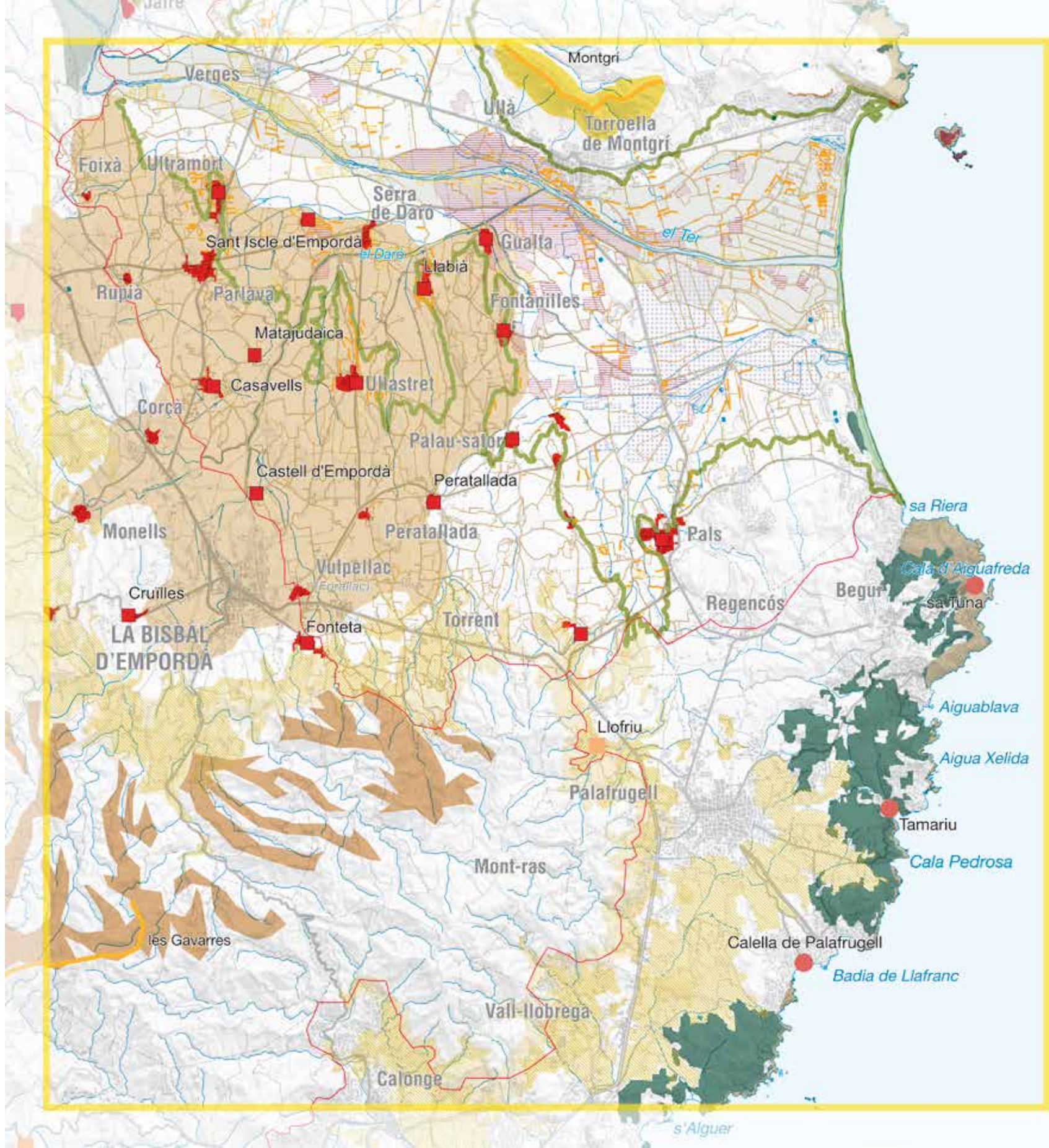


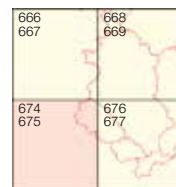
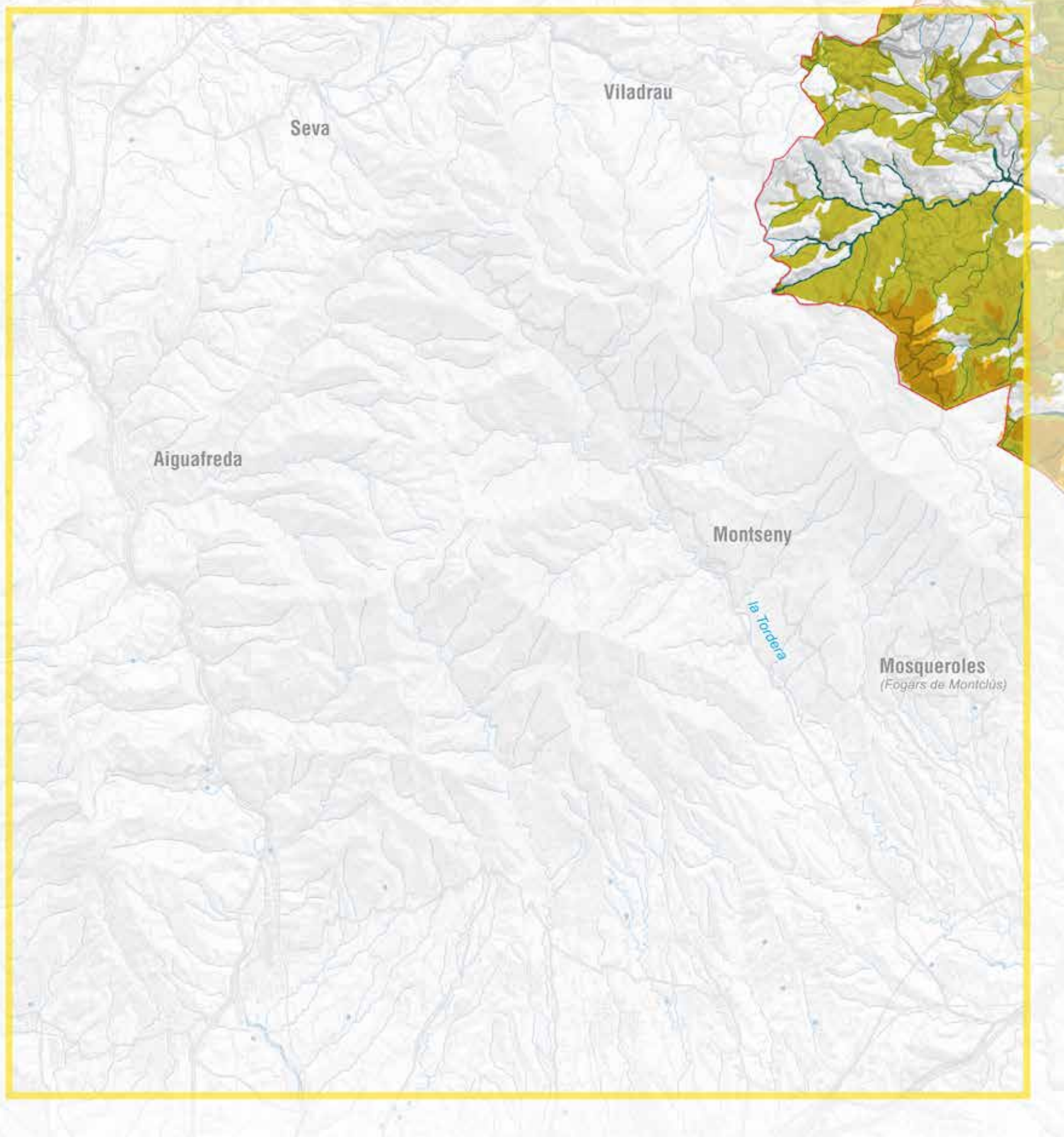




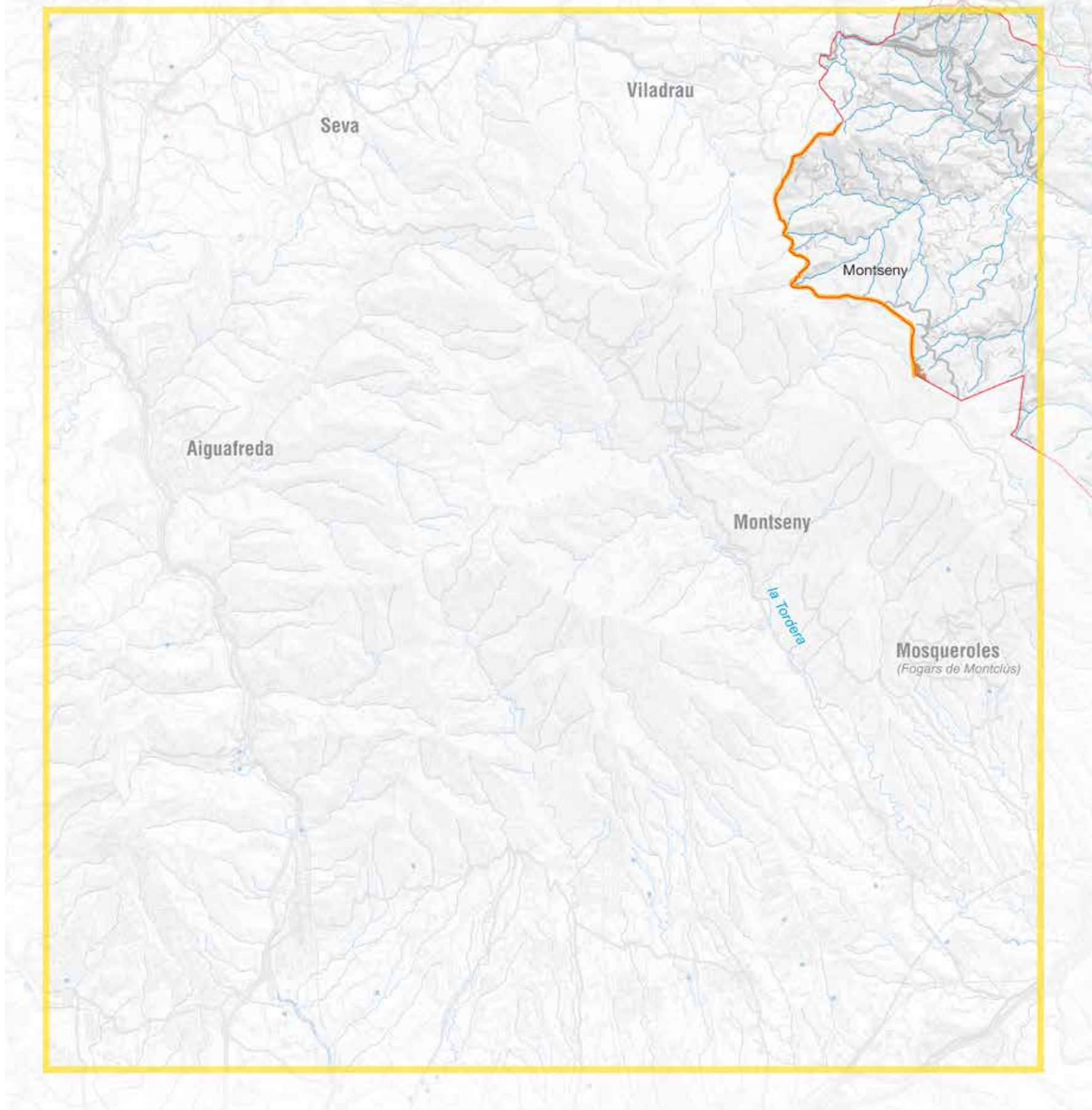


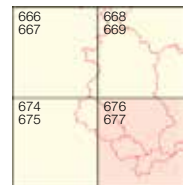


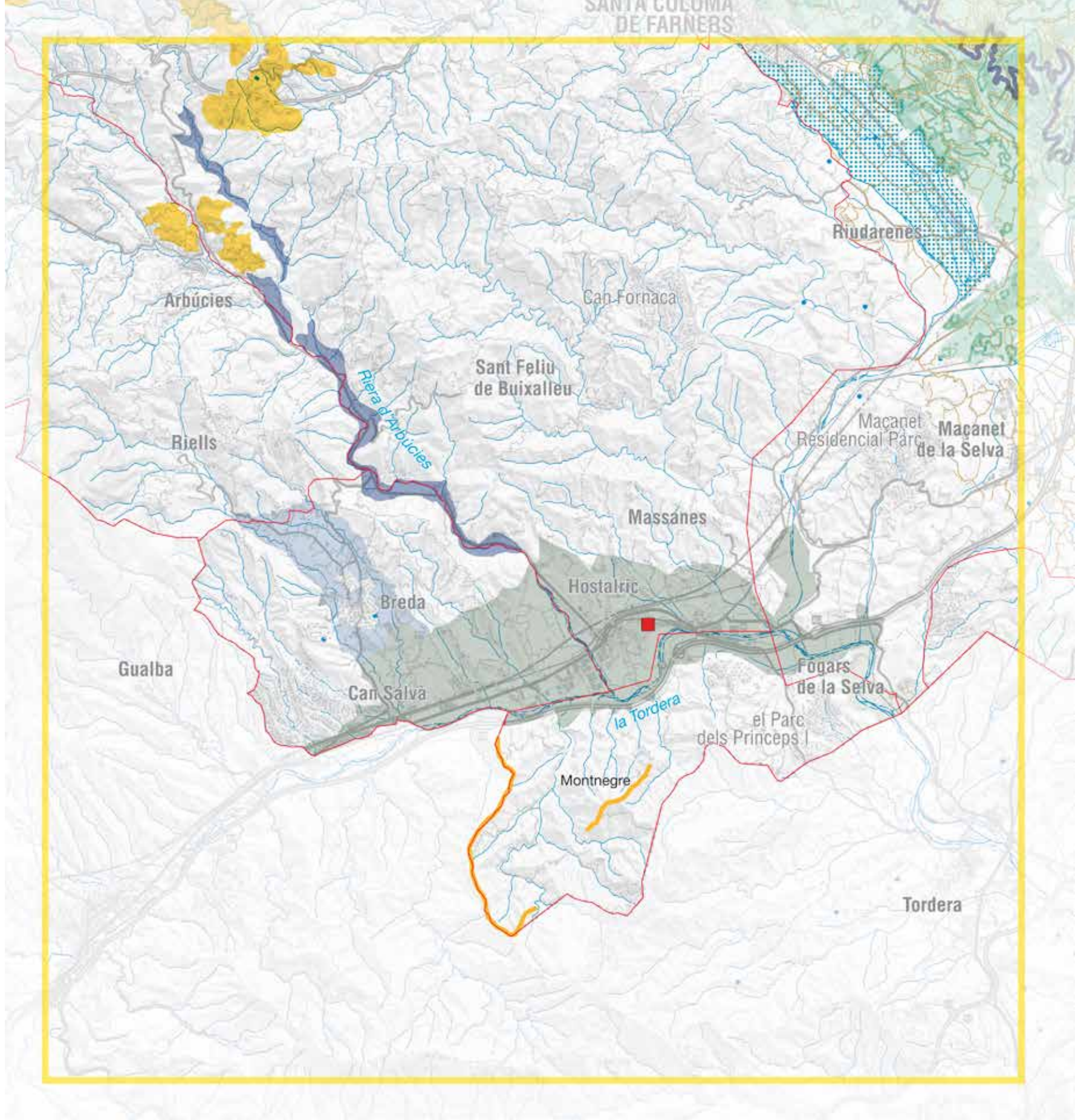






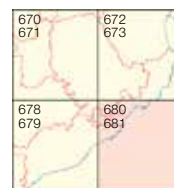































# Valors estètics. Elements configuradors

## Element històric i/o cultural

-  Castell
-  Església i ermita
-  Far
-  Patrimoni arqueològic
-  Pont emblemàtic
-  Passeig arbrat
-  Accés arbrat al nucli urbà
-  Canvi de pissarra a teula
-  Àrea amb murs de pedra seca

## Element agrícola

-  Paravent
-  Canal de reg
-  Arrossar
-  Fruiter de regadiu
-  Fruiter de secà
-  Conreu herbaci intensiu (cereal i farratge)
-  Zona de closos i peces
-  Horta





## Element forestal

-  Bosc caducifoli
-  Bosc de ribera
-  Bosc mixt
-  Pollancreda i plataneda de l'espai fluvial

## Element climàtic




-  Cota de neu

## Element hidrològic

-  Salt d'aigua
-  Aiguamoll
-  Riu principal (àmbit visual)
-  Aigua continental

## Element morfològic

-  Espai d'Interés Geològic
-  Cala
-  Puig i turó
-  Volcà
-  Fons escènica

-  Xarxa hidrogràfica
-  Unitat de paisatge
-  Cap de municipi





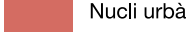

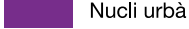

Escala 1:100 000











## Valors estètics. Patrons



### Assentament urbà i/o el seu entorn

-  Litoral
-  Muntanya pirinenca
-  Terraprimis
-  l'Empordanet
- Plana de l'Empordà
-  Nucli urbà  Entorn del nucli
- els Aspres
-  Nucli urbà  Entorn del nucli



### Contrast

-  Cingle i penyal amb vegetació
-  Penya-segat i mar
-  Bosc i mar
-  Duna i mar
- Bosc i prat de muntanya
-  Bosc
-  Prat de muntanya




### Agrícola i forestal

-  Trama viària capil·lar d'arrel històrica
-  Terrassa de conreu i bosc

### Fluvial




-  Conca mitjana
-  Conca baixa

### Vall




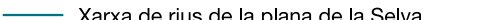





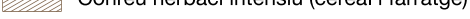
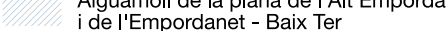
-  Vall interior oberta
-  Vall interior tancada
-  Vall litoral de la costa de tramuntana

## Valors estètics. Singularitats







### Fesonomia singular




-  Nucli encimbellat
-  Altres nuclis
-  Fons escènic emblemàtic

### Imatge visual de les planes


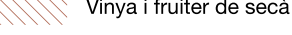





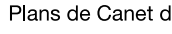




-  Empordanet - Baix Ter
-  Alt Empordà
-  la Selva
-  Xarxa de canals a la plana de l'Alt Empordà
-  Xarxa de rius de la plana de la Selva
-  Paravent
-  Fruiter de regadiu
-  Fruiter de secà
-  Platanera i pollancreda
-  Conreu herbaci intensiu (cereal i farratge)
-  Aiguamoll de la plana de l'Alt Empordà i de l'Empordanet - Baix Ter

### Agrícola

-  Peces de la Rovina i Closa de la Vila
-  Closes del Ter Vell
-  Pla de Martís
-  Estany de Banyoles
-  Riera de Santa Coloma
-  Valls d'en Bas i de Bianya

-  Arrossars de Pals
-  Arrossars de Bellcaire d'Empordà
-  Arrossars de Fortià i de Sant Pere Pescador

### Agroforestal

-  els Aspres
-  Vinya i fruiter de secà
-  Terrades
-  Fruiter de secà
-  Gavarres
-  Conreu de secà
-  Brunyola
-  Avellaner
-  Plans de Canet d'Adri
-  Conreu de secà
-  Terraprimis
-  Bosc mixt d'alzines i pins

### Estructura geomorfològica

-  Congost de Sadernes
-  Grau d'Escales
-  Delta de la Tordera
-  Illes Medes

-  Illes Formigues
-  Litoral del Cap de Creus
-  Litoral de Begur
-  Litoral del Montgrí
-  Sistema lacustre de Banyoles
-  Vall de Núria
-  Duna
-  Cingle i penyal
-  Formació granítica de l'Ardenya
-  Xarxa de turons de l'Empordanet
-  Perfil del Montgrí
-  Cresta de les Gavarres
-  Volcà

### Ondulació del terreny de la plana de la Selva

-  Pendent alt
-  Pendent baix

### Façana litoral de l'Ardenya

-  Pendent alt
-  Pendent baix