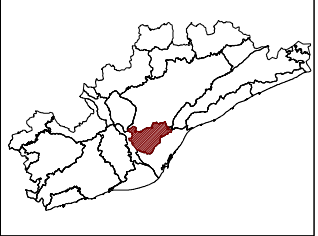


- MIRADORS**
- 19.64- Turó de la Magarola
 - 19.65- Forat del Vent
 - 19.66- Tibidabo
 - 19.67- Torre de Collserola
 - 19.68- L'Arrabassada
 - 19.69- Sant Pere Màrtir
 - 19.70- Santa Creu d'Olorda
 - 19.71- Mirador d'Horta
 - 19.72- Puig de la Guàrdia
 - 19.73- Mirador de Cerdanyola
 - 19.74- Turó del Fumet
 - 19.75- Mirador de Font Groga
 - 19.76- Turó Rodó
 - 19.77- Turó Meriès
 - 19.78- Puig Madrona
 - 19.79- Turó d'en Segarra
 - 19.80- Turó de les Roquetes
 - 19.81- Turó del Puig
 - 19.82- Bellesguard
 - 19.83- Mirador de Sarrà

- ALTRES MIRADORS**
- 19. - La Miranda
 - 19. - Can Carelleu
 - 19. - Observatori Fabra
 - 19. - Puig d'Olorda

- ITINERARIS A PEU**
- 38- Sant Vicenç dels Horts-Montcada i Reixac
 - 80- Barcelona-Les Fonts
 - 81- Barcelona-Rubí
 - 82- Sant Cugat-Santa Maria de Barberà
 - 103- Tibidabo-El Papiol
 - 104- Barcelona-Sant Cugat
 - 105- Tibidabo-Sant Pere Màrtir
 - 106- Barcelona-Collserola
 - 107- Barcelona-Can Canaletes

- ITINERARIS MOTORIZATS**
- 49- Barcelona-Sant Cugat
 - 49.1- Carretera de l'Arrabassada

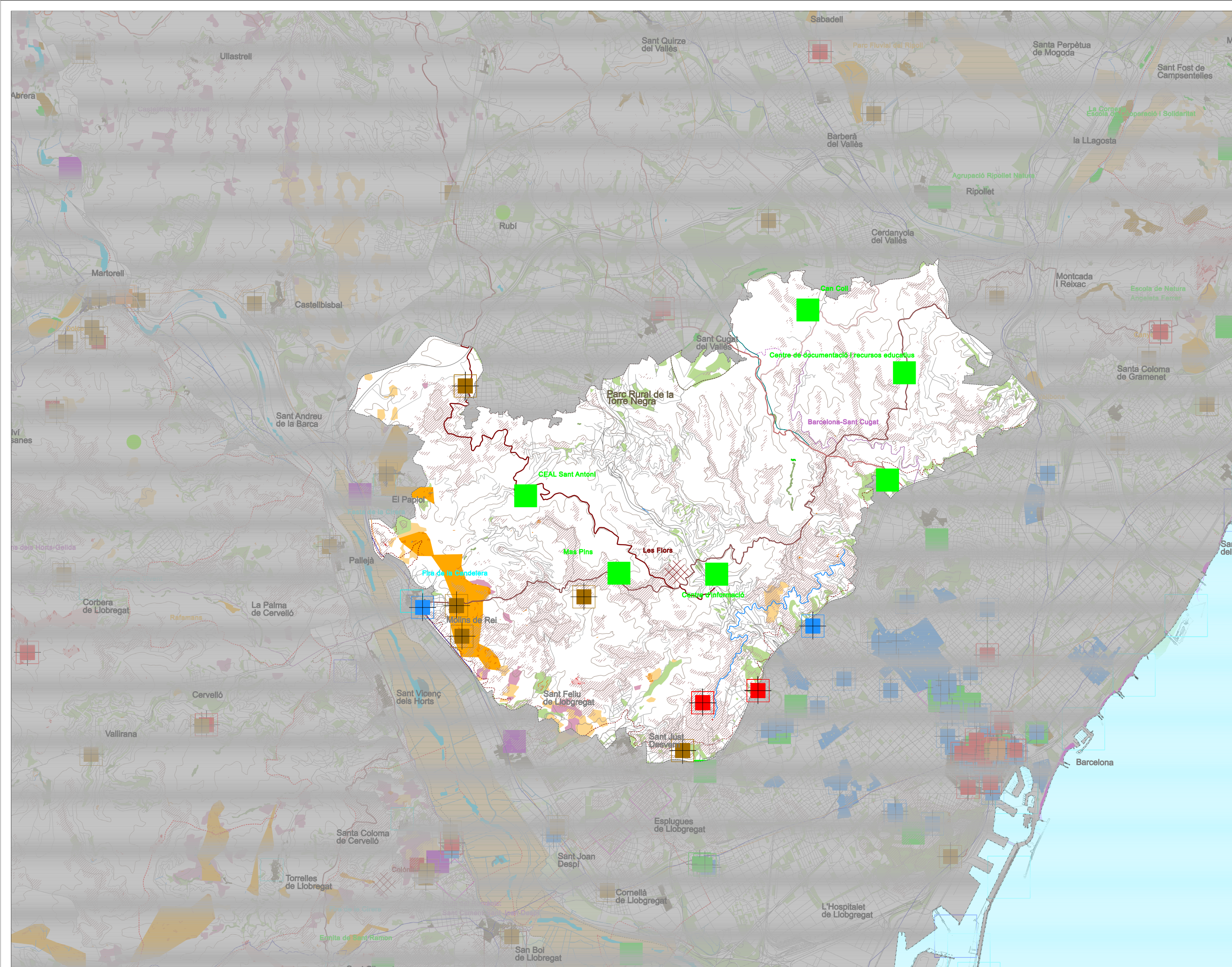


European Datum 1950 Fus 31 N

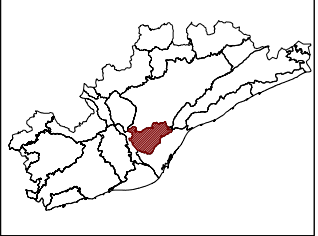
DIN A3 E. 1:75.000

CATÀLEG DE PAISATGE
REGIÓ METROPOLITANA DE BARCELONA

Miradors/Itineraris
UP 19 Collserola



- VALORS SOCIALS**
- GR - 6: Excursió de l'entorn de Barcelona (Horta)- Montserrat
 - GR - 92: Sender del Mediterrani
 - GR - 96: Camí Romeu a Montserrat
 - GR - 173: Vallès Natural
 - GR 49 Matadepers-Castellar
 - GR 50 Sant Cugat-La Moia
 - Camí Verd del Vallès
 - Carretera de les sigles
 - Rutes amb cotxe
 - Sistema d'espais lliures
 - Equipaments d'educació ambiental
 - Berenedors i àrees d'esbarjo
 - Fires i Mercats representatius
- VALORS HISTÒRICS**
- arquitectura rural de pedra seca no vinculada a ús productiu
 - Jardins Singulares privats
 - BCIN: castells, torres...
 - BCIN: cases, palaus, institucions...
 - BCIN: esglésies, capelles, convents...
 - Camins Reials i Camí Rei
 - Via Augusta
- VALORS ESTÈTICS**
- Referents visuals (grau d'exposició visual alt)
 - Línia canvi plana / serrada
 - Castell
 - Plantació de pollançres
 - Plantació de platans
 - Bosc de ribera
 - Frutera de secà
 - Conreus aïllats en matriu forestal
- VALORS PRODUCTIUS**
- Espais d'interès agronòmic
 - Reconeguts (Parcs agraris, PE, POUM, altres...)
 - Agricultura rural marges de pedra seca vinculada al ús productiu



European Datum 1950 Fua 31 N

DIN A3 E. 1:75.000

CATÀLEG DE PAISATGE
REGIÓ METROPOLITANA DE BARCELONA

Valors en el paisatge
Collserola