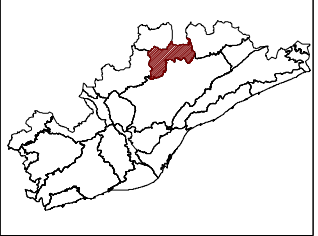


- MIRADORS**
- 14.43- Puig de la Creu
 - 14.44- El Farell
 - 14.45- Castell de Gallifa
 - 14.46- Cim de les Àlguies
 - 14.47- Turó de les onze hores
 - 14.48- Puiggraciós
 - 14.49- Montmany
 - 14.50- Parc Usart

- ALTRES MIRADORS**
- 14. - Sant Miquel del Fai

- ITINERARIS A PEU**
- 49- Matadepera-Castellar del Vallès
 - 53- Cingles-Sant Llorenç Savall
 - 54- Sant Llorenç Savall-Sant Feliu de Codines
 - 60- Castellterçol-Puig Castellar
 - 61- Castellterçol-Estany
 - 63- Sant Feliu de Codines-Alguafreda
 - 64- Santmenat-Castell Gallifa
 - 65- Garriga-Cingles
 - 66- Garriga-Coil de la Pedra dreta
 - 78- Matadepera-Caldes de Montbui
 - 83- Santa Maria de Barberà-Castellar

- ITINERARIS MOTORITZATS**
- 38- Castell del Vallès-Gallifa
 - 40- Caldes de Montbui-Sant Miquel del Fai



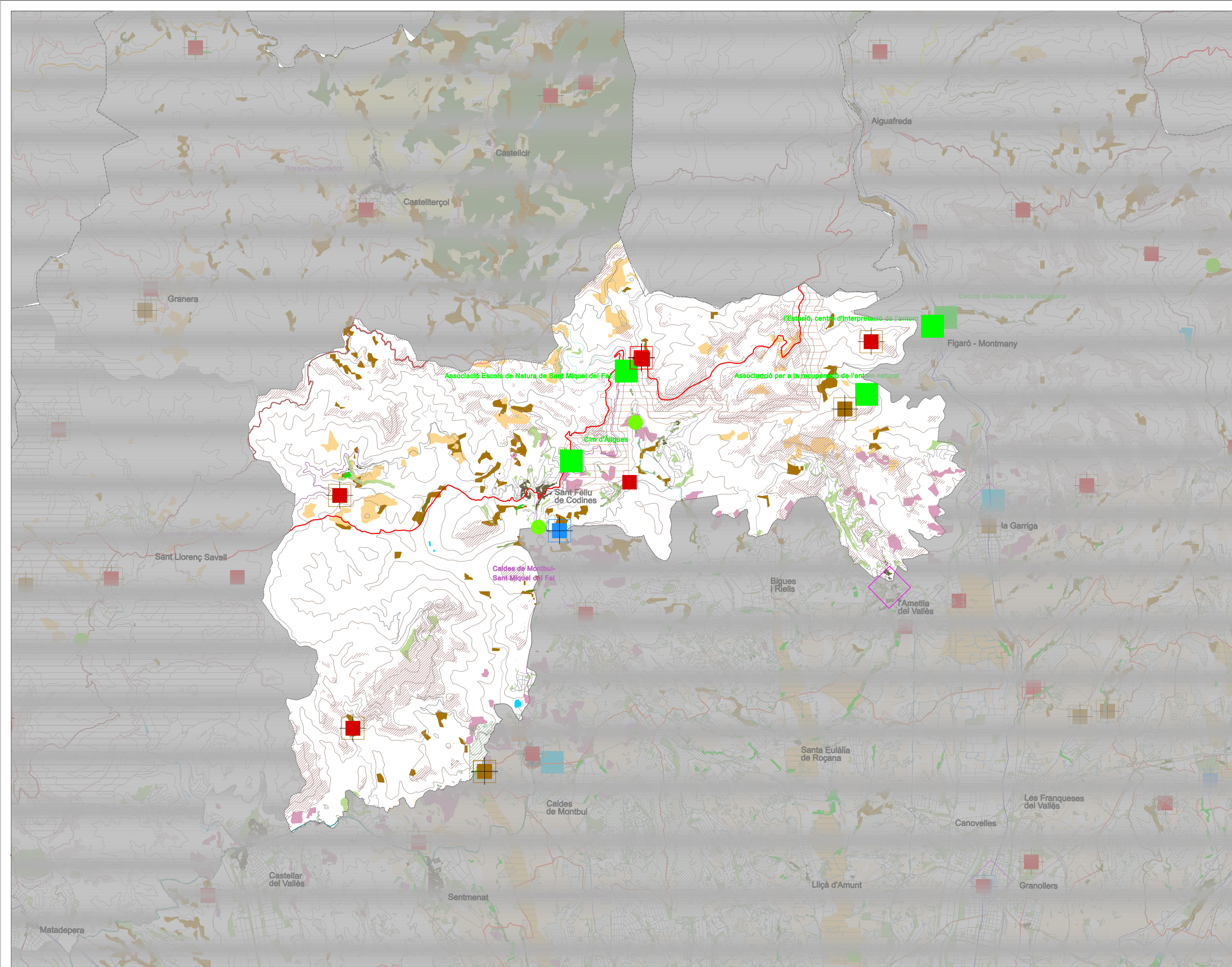
European Datum 1960 Fus 31 N

DIN A3 E. 1:75.000

CATÀLEG DE PAISATGE
REGIÓ METROPOLITANA DE BARCELONA

Miradors/Itineraris
UP 14 Cingles de Bertí i Gallifa



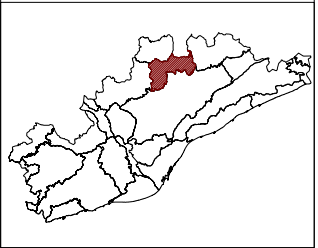


- VALORS SOCIALS**
- GR - 5: Sender dels Parcs Naturals
Siles-Canet de Mar
 - Matagalls-Montserrat
 - - - - Rutes amb cotxe
 - Sistema d'espais lliures
 - Equipaments d'educació ambiental

- VALORS HISTÒRICS**
- nucli antic
 - BCIN: castells, torres...
 - BCIN: cases, palaus, institucions...
 - BCIN: esglésies, capelles, convents...
 - Camins Relats i Camí Real

- VALORS HISTÒRICS**
- Referents visuals (grau d'exposició visual alt)
 - Transformació estacional de forma i color (boscos)
 - Castell
 - Plantació de pollancre
 - Plantació de platans
 - Bosc de ribera
 - Fruïters de secà
 - Arbres monumentals
 - Cingles
 - Mosaic agroforestal
 - Conreus aïllats en matriu forestal
 - Làmines d'aigua

- VALORS PRODUCTIUS**
- Rutes Modernistes



European Datum 1950 Fua 31 N

DIN A3 E. 1:75.000

CATÀLEG DE PAISATGE
REGIÓ METROPOLITANA DE BARCELONA

Valors en el paisatge
Cingles de Bertí i Gallifa

