

Castell de Corbins

Torrelatrenc

Torre de la Bisbal

LLEIDA

Lleida
la Seu Vella

Castell de Gardeny

Castell d'Albatàrrec

Albatàrrec

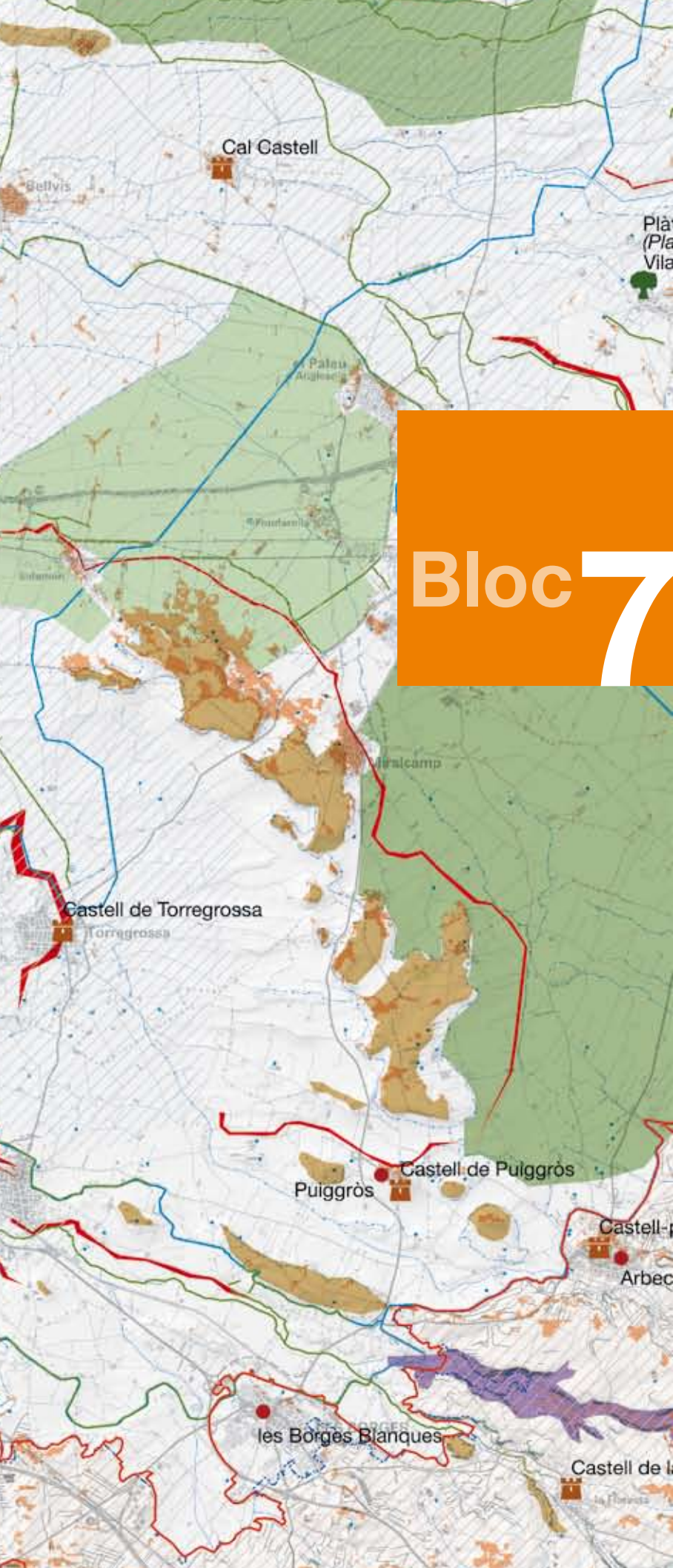
Artesà de Lleida

Castell de Vinfaro

Pulguera de Lleida

Aspa

Xop negre del Pla de Vensilló
(*Populus nigra*)

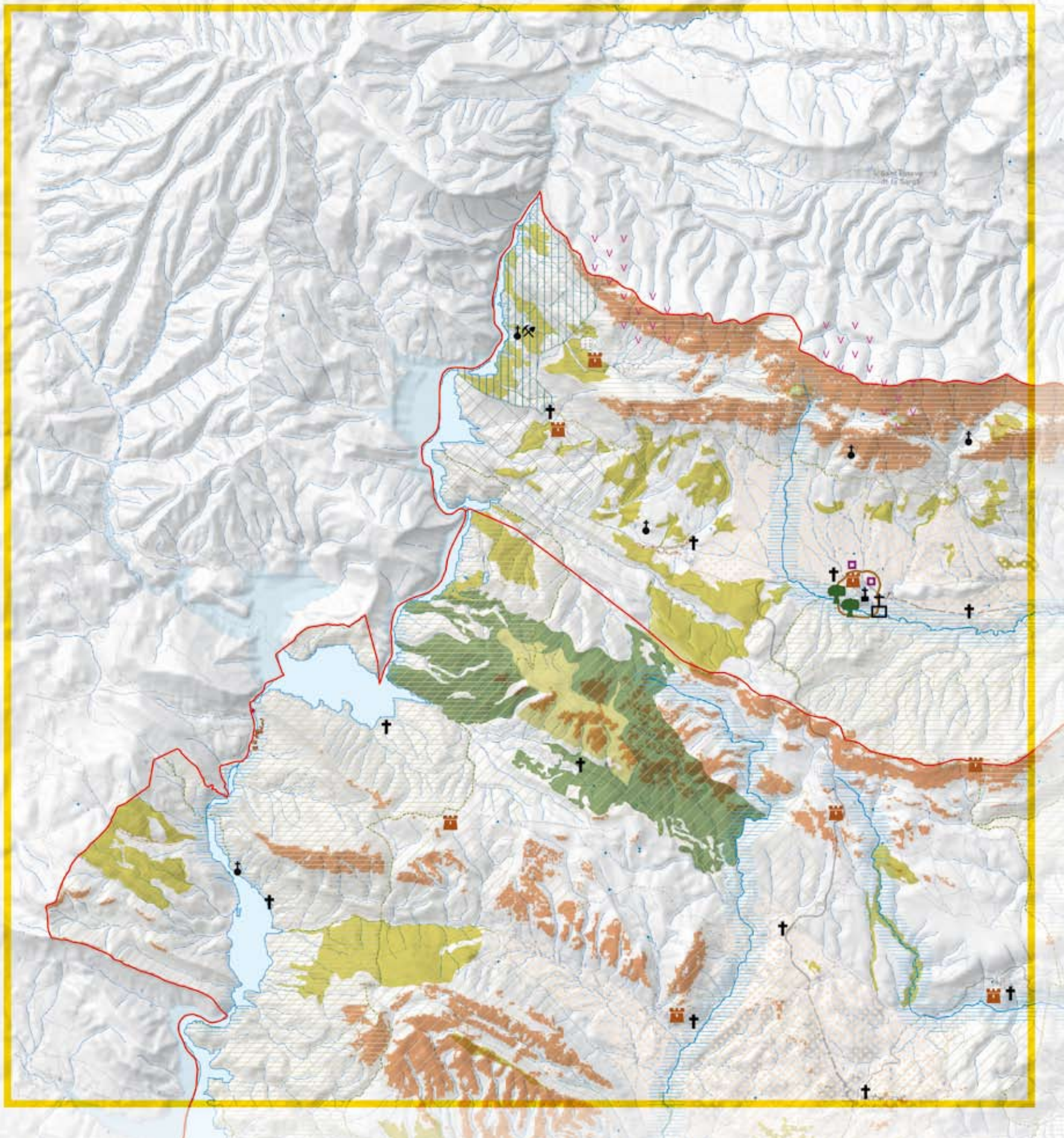


Bloc 7

Mapes

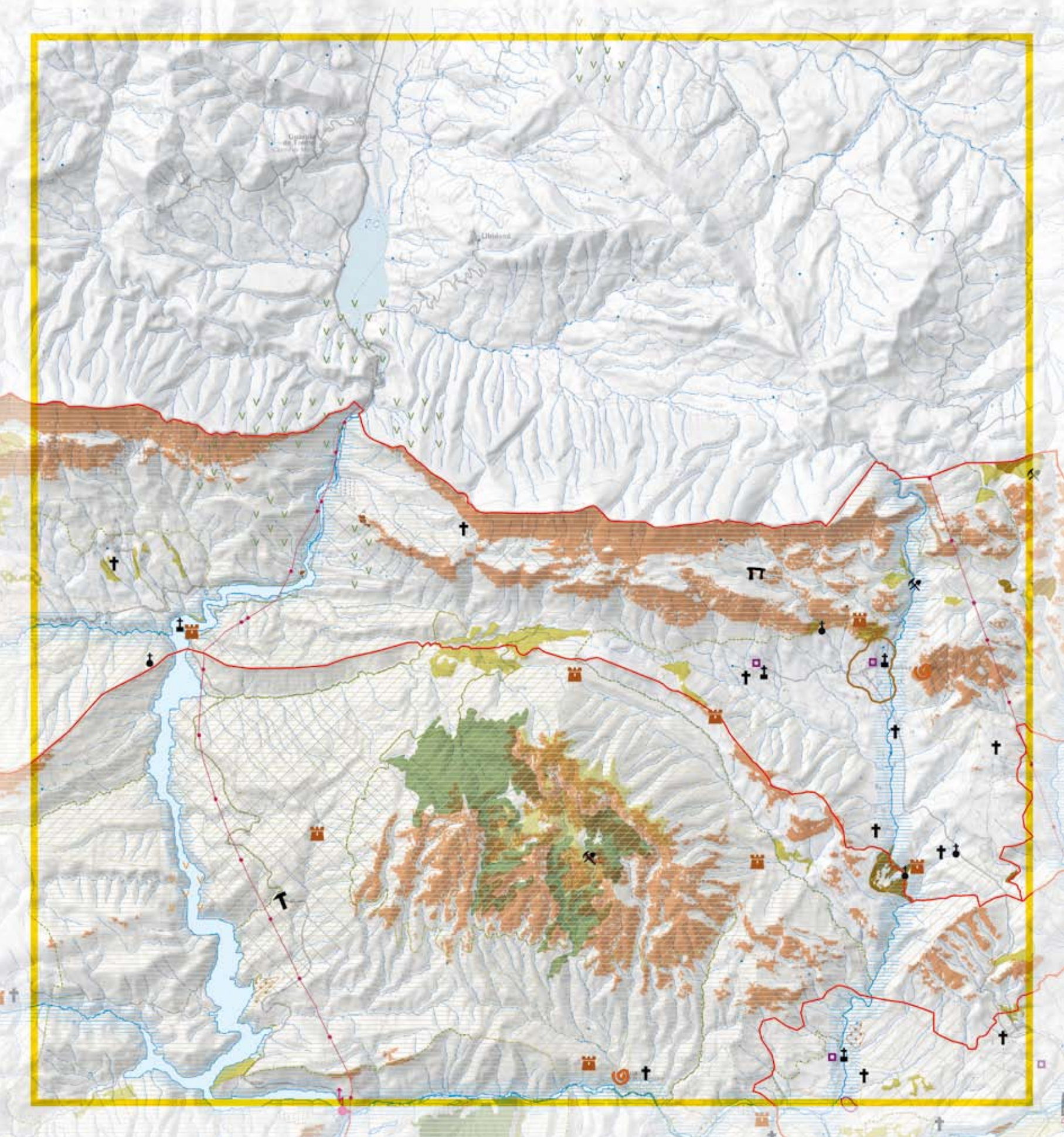



484	486	488	490
485	487	489	491
492	494	496	498
493	495	497	499
			500
			501





484	486	488	490
485	487	489	491
492	494	496	498
493	495	497	499
500	501		





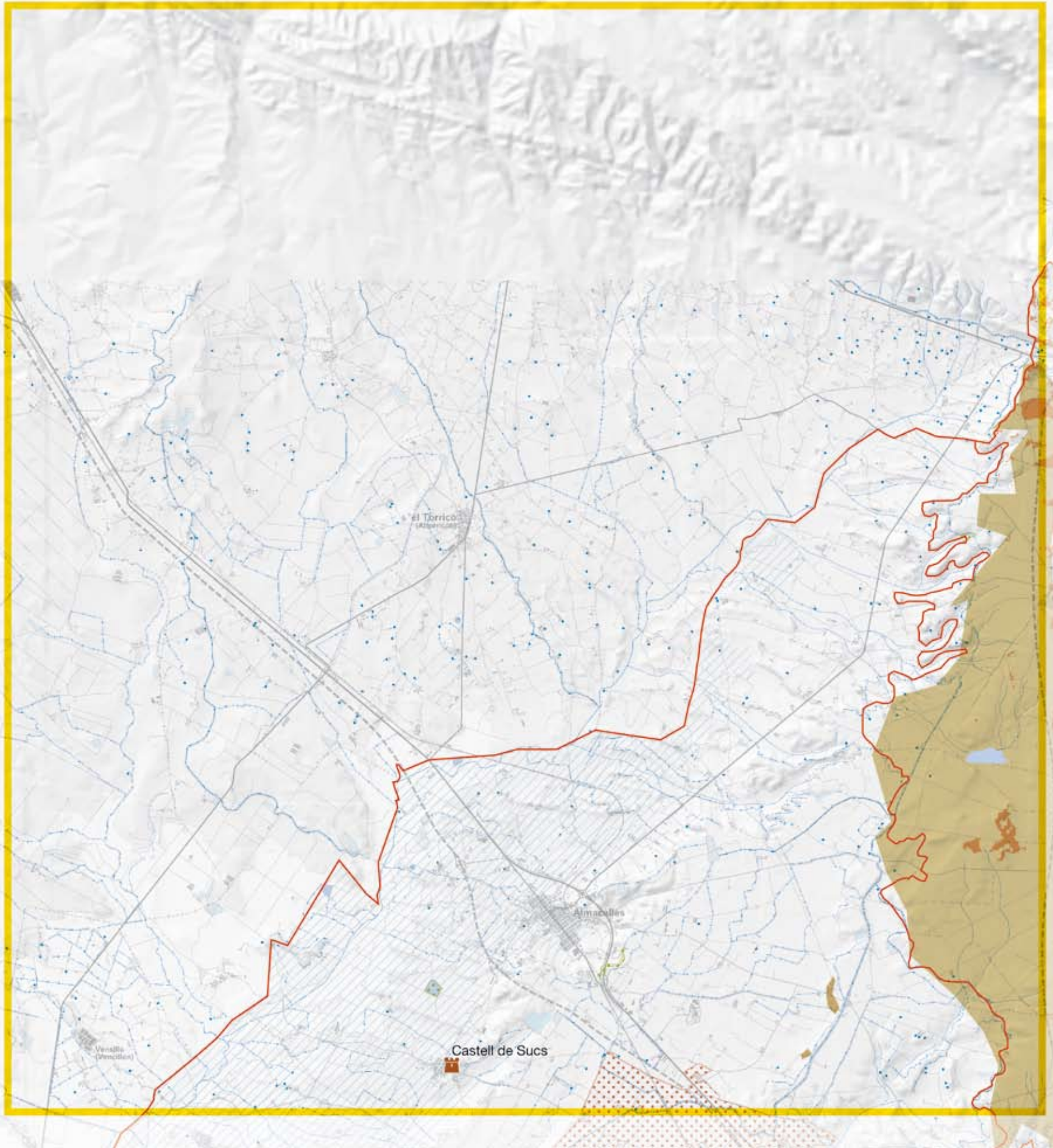
484	486	488	490
485	487	489	491
492	494	496	498
493	495	497	499
			500
			501



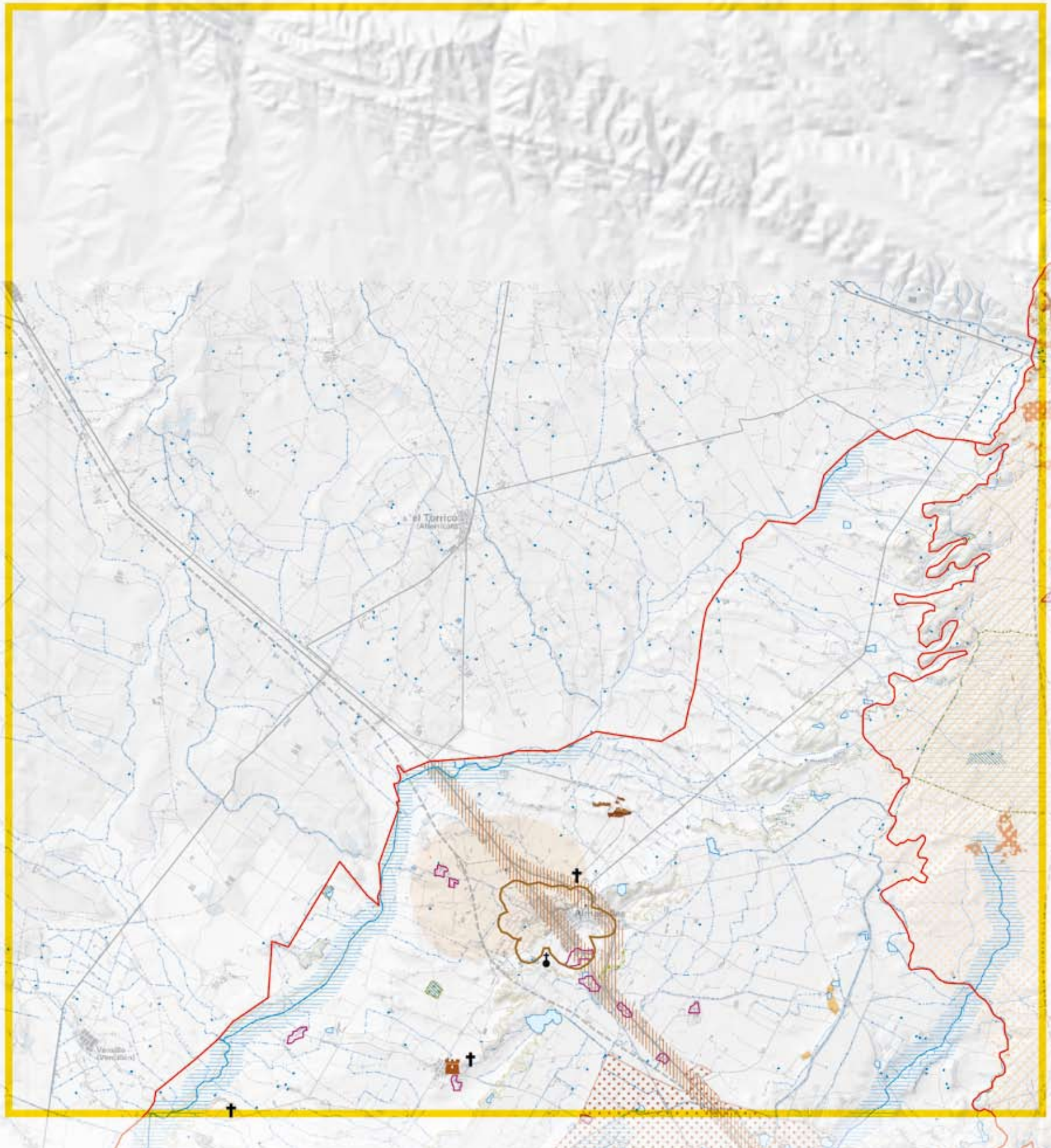


484	486	488	490
485	487	489	491
492	494	496	498
493	495	497	499
			500
			501





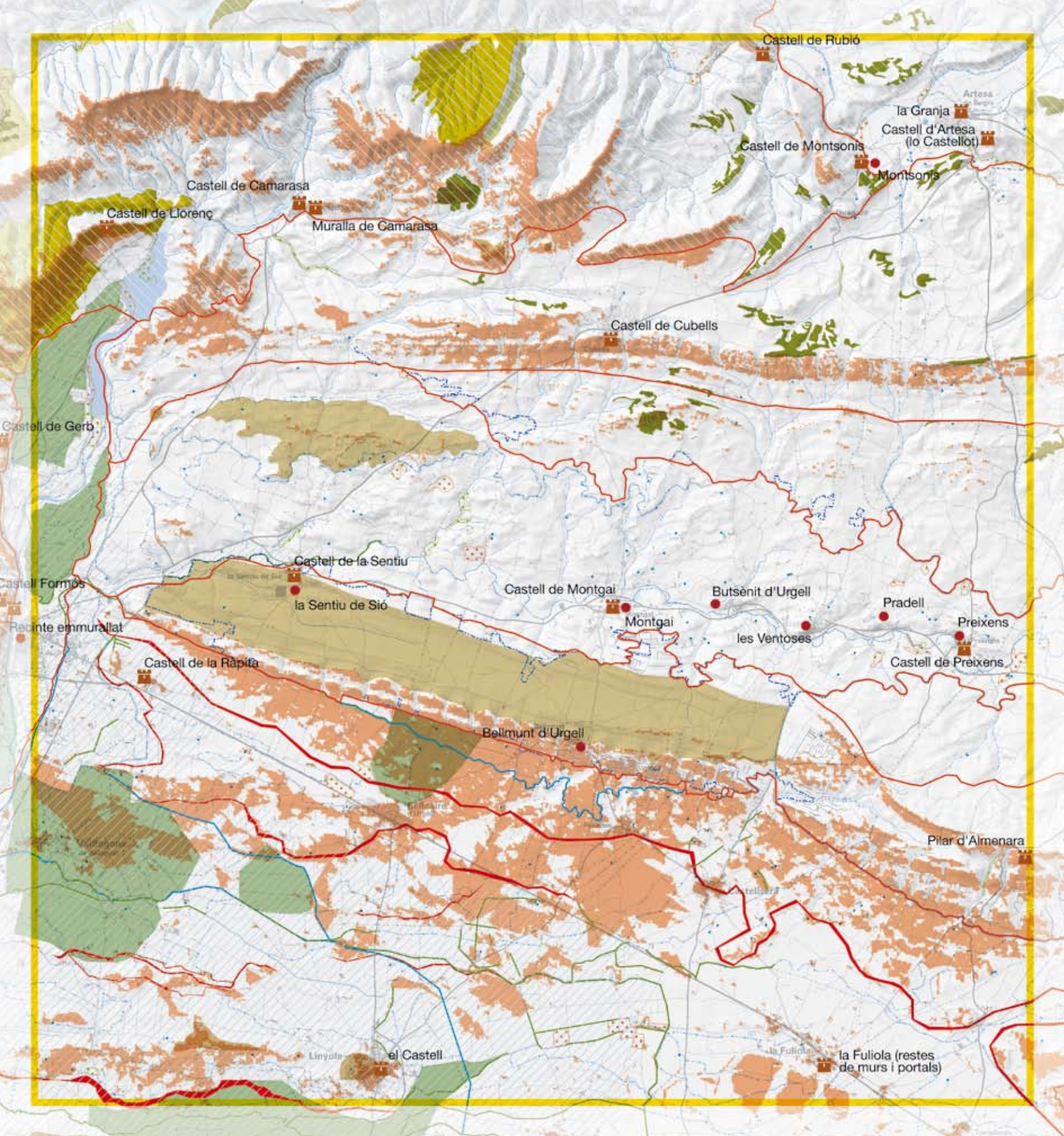
484	486	488	490
485	487	489	491
492	494	496	498
493	495	497	499
			501





484	486	488	490
485	487	489	491
492	494	496	498
493	495	497	499
			500
			501





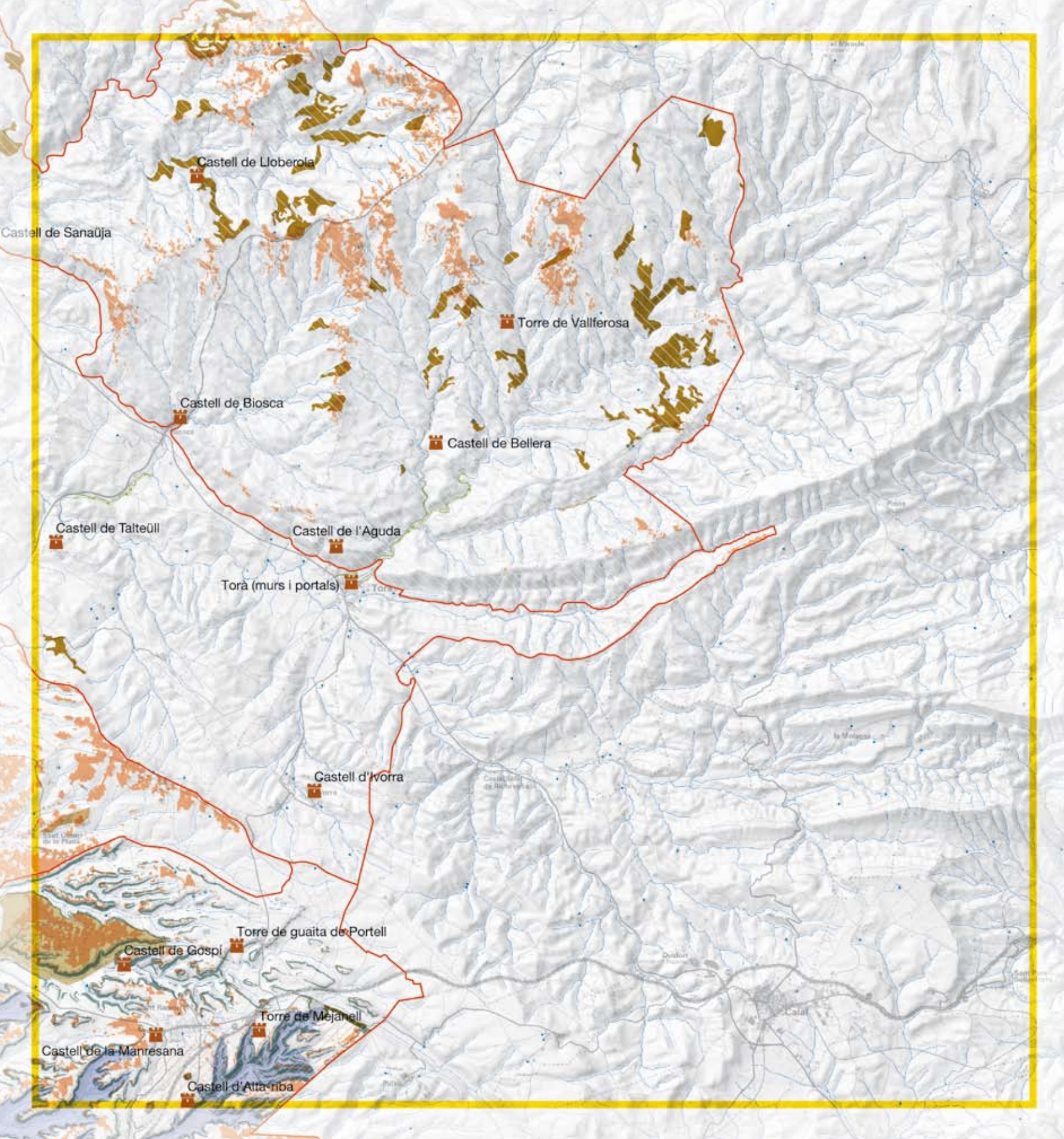
484	486	488	490
485	487	489	491
492	494	496	498
493	495	497	499
			500
			501



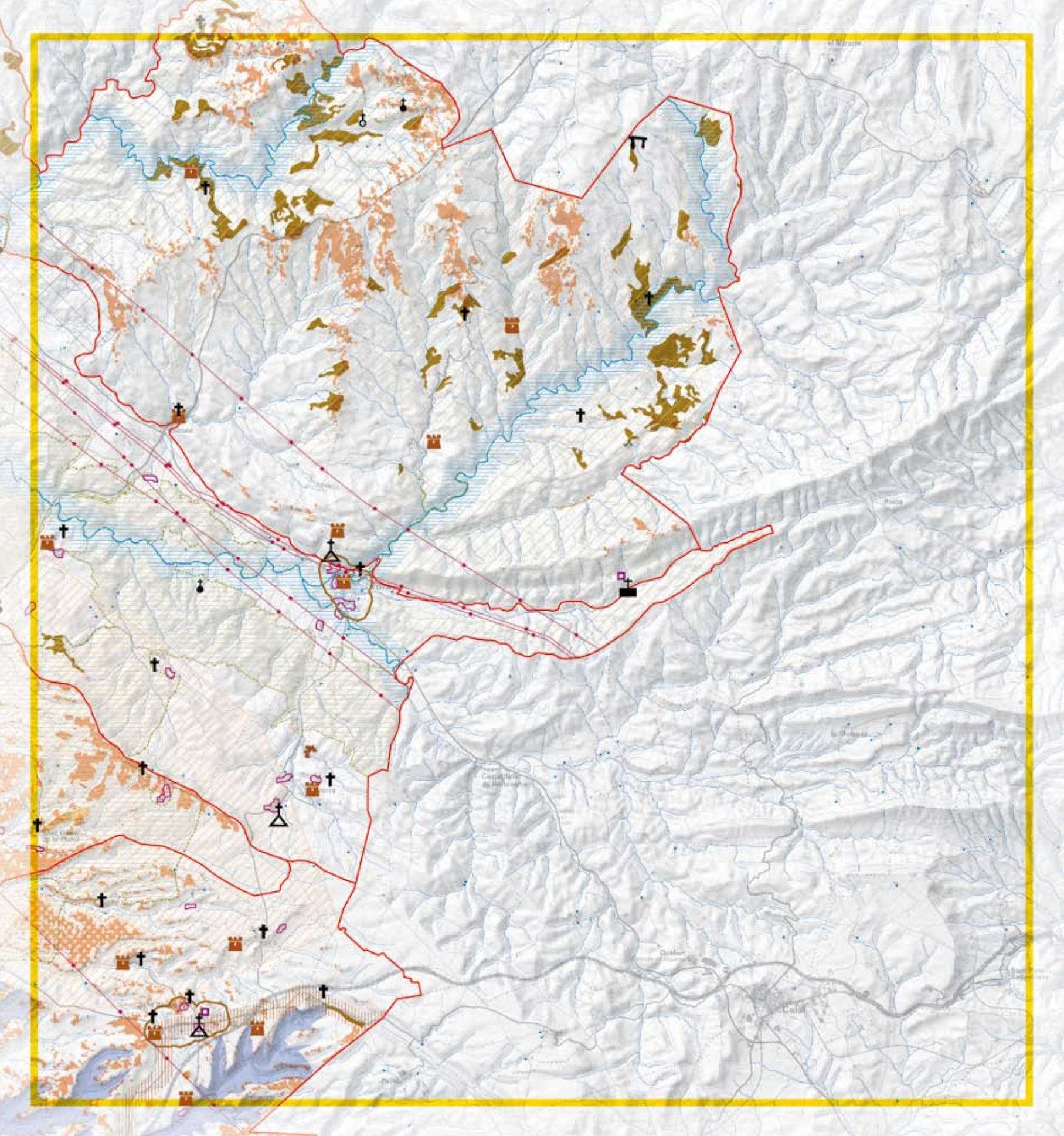


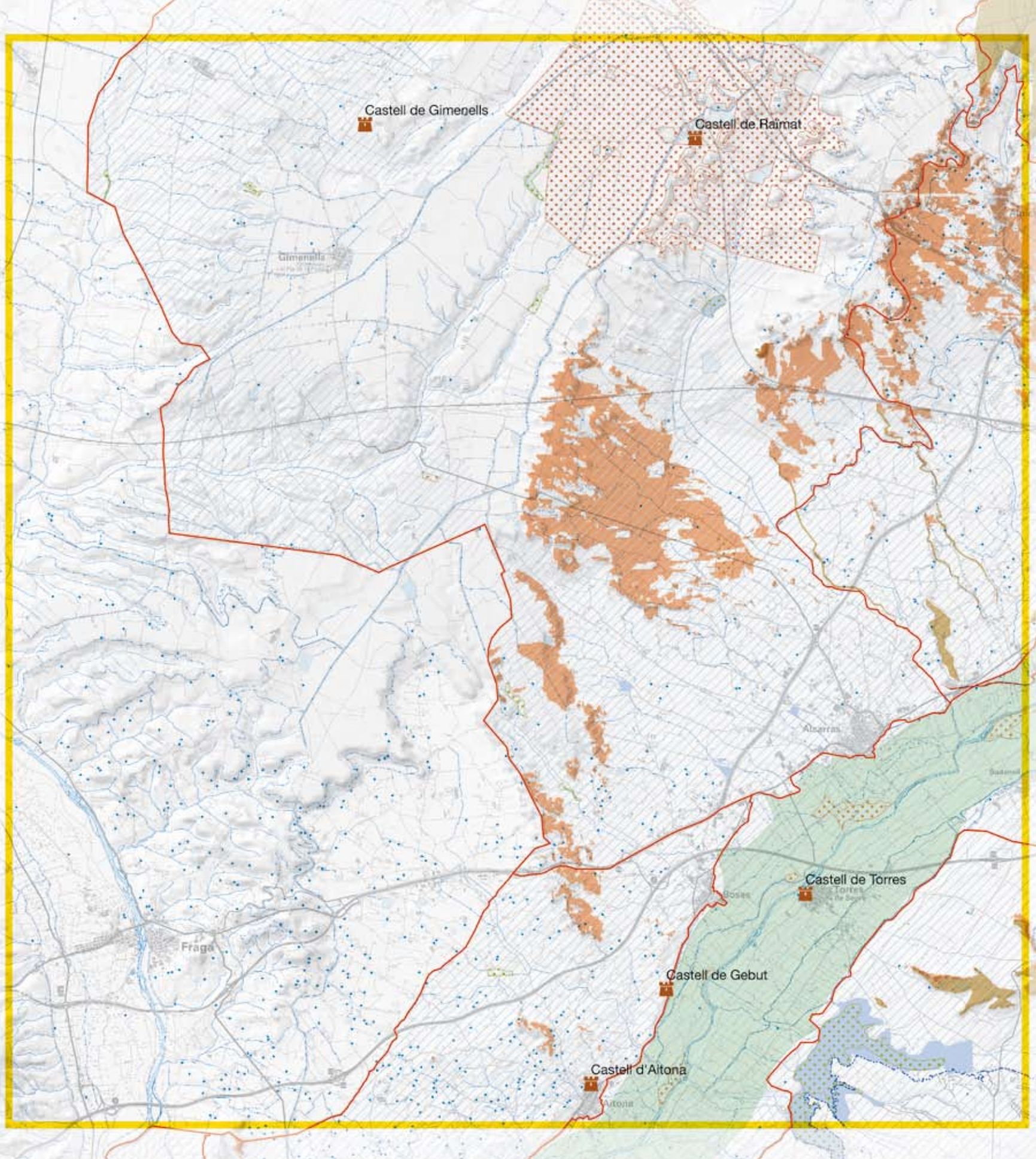
484	486	488	490
485	487	489	491
492	494	496	498
493	495	497	499
			500
			501



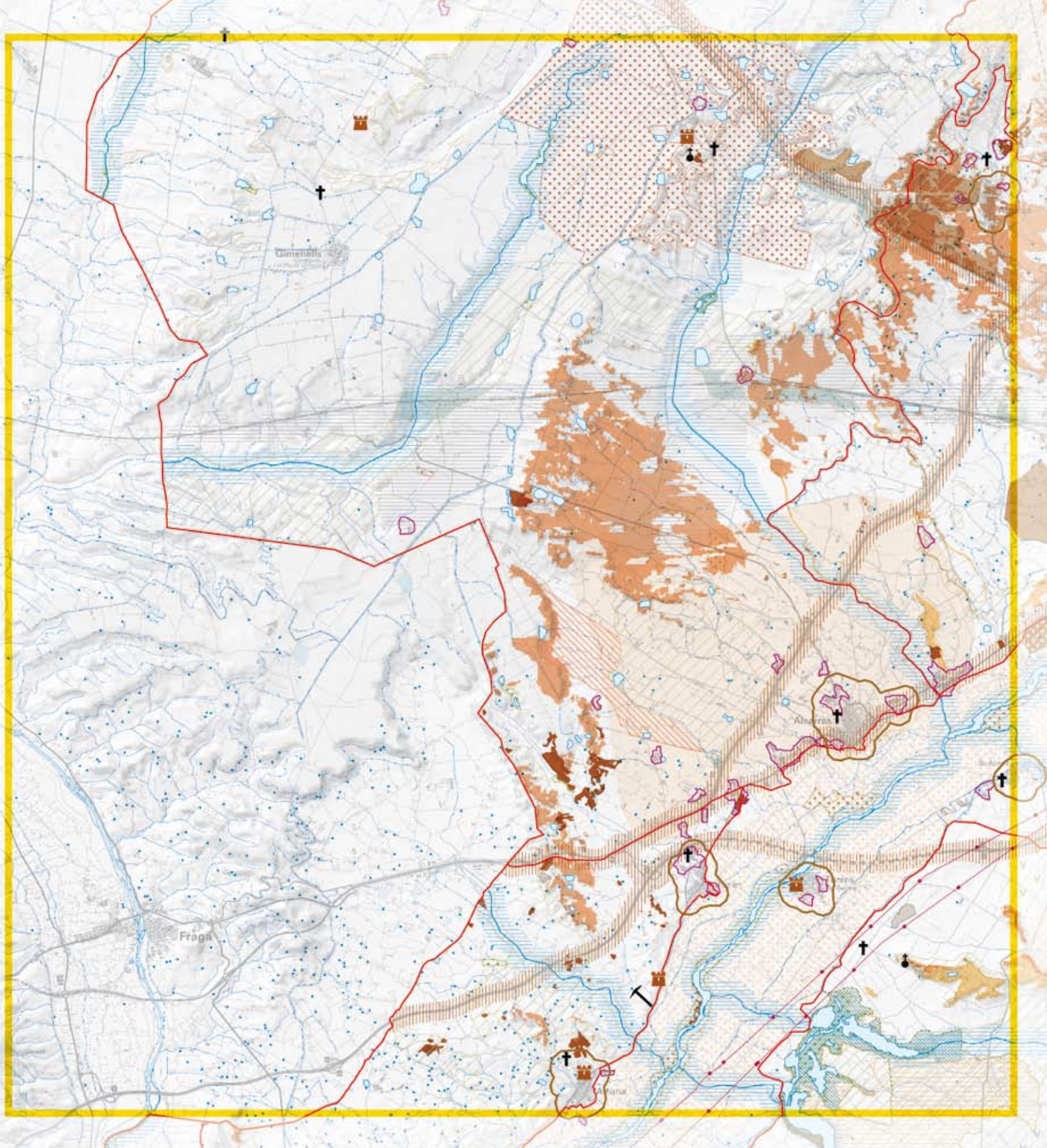


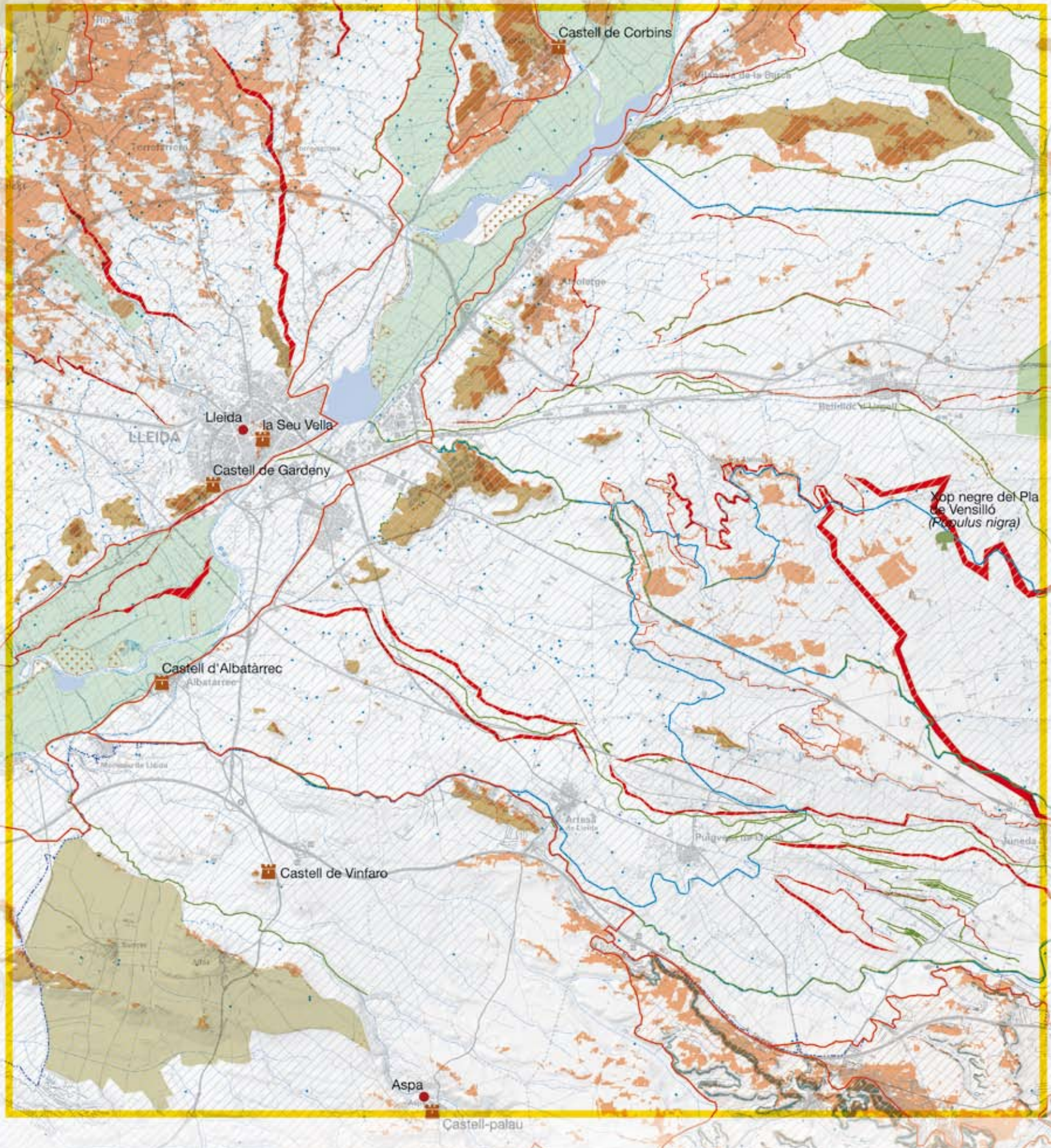
484	486	488	490
485	487	489	491
492	494	496	498
493	495	497	499
500	501		






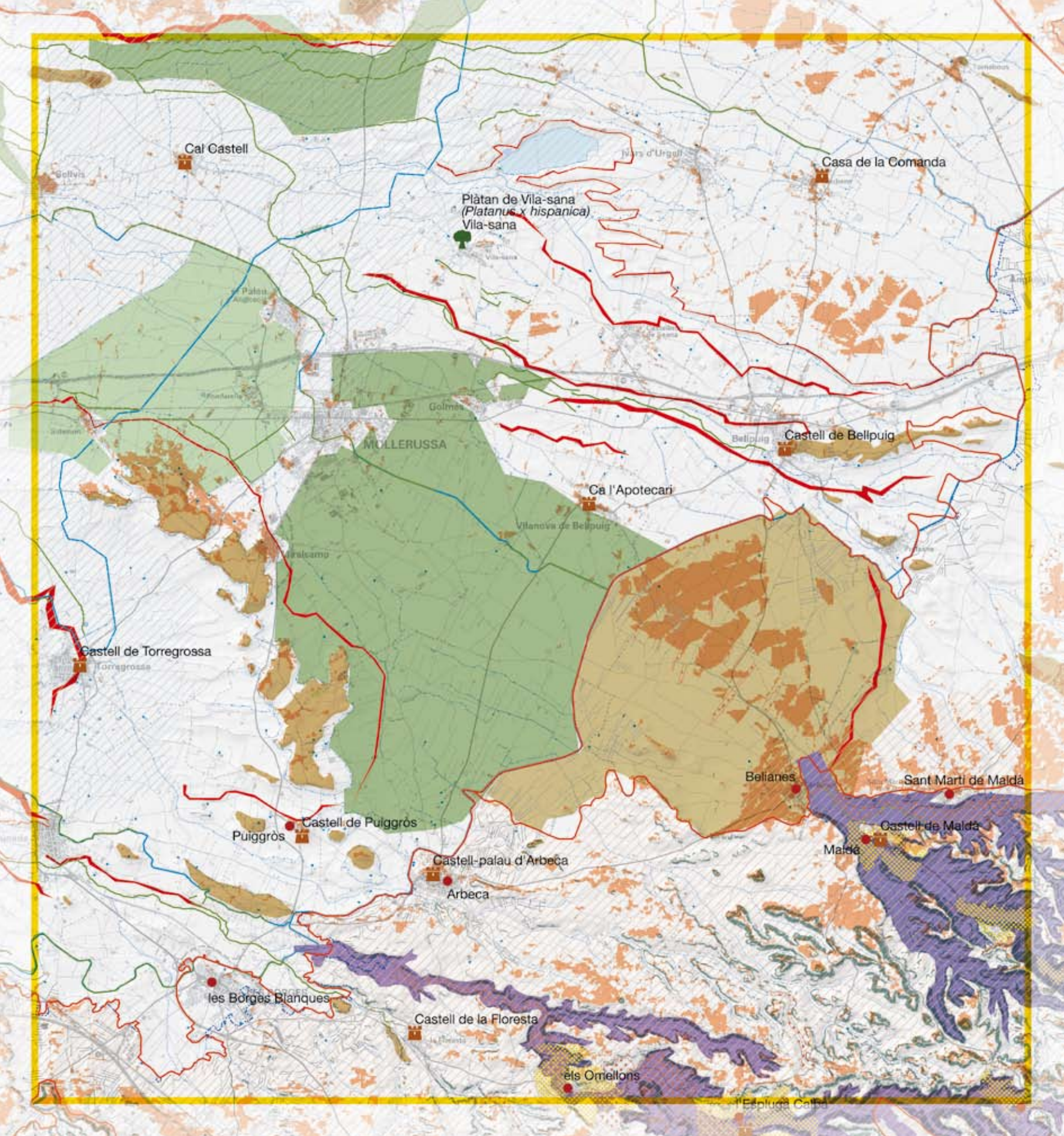
502	504	506	508	510
503	505	507	509	511
512	514	516	518	
513	515	517	519	



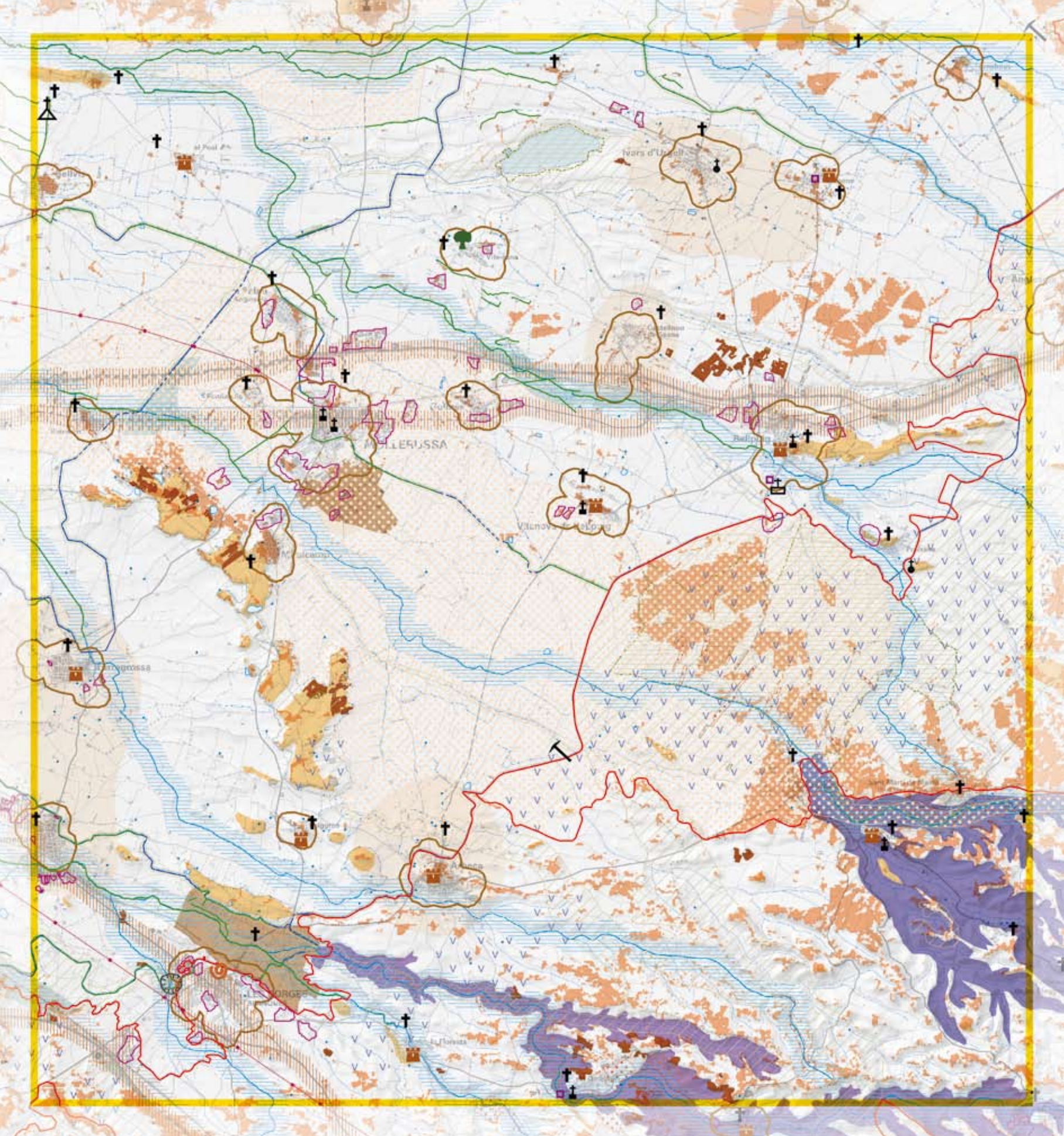


502	504	506	508	510
503	505	507	509	511
512	514	516	518	
513	515	517	519	






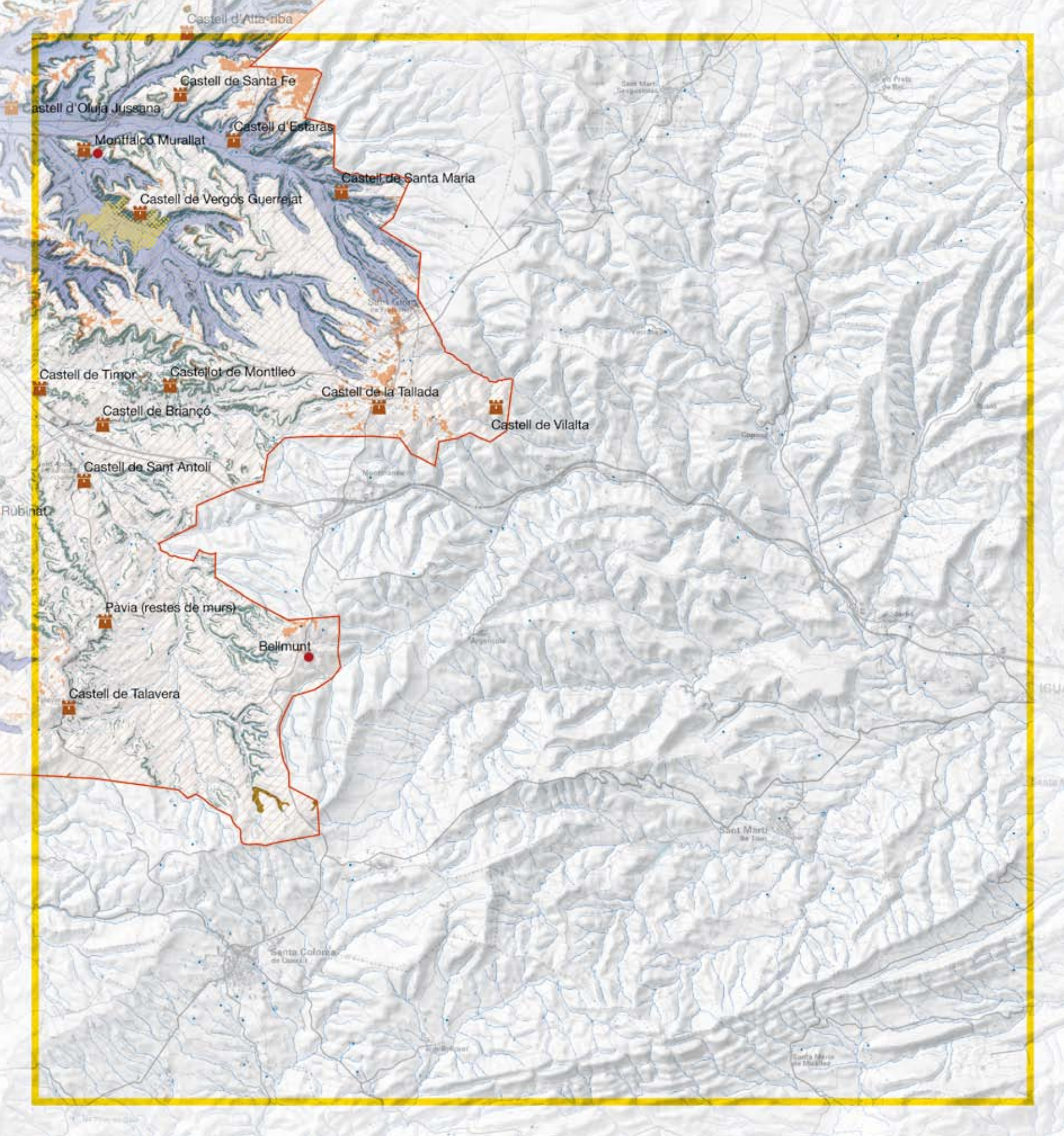
502	504	506	508	510
503	505	507	509	511
512	514	516	518	
513	515	517	519	





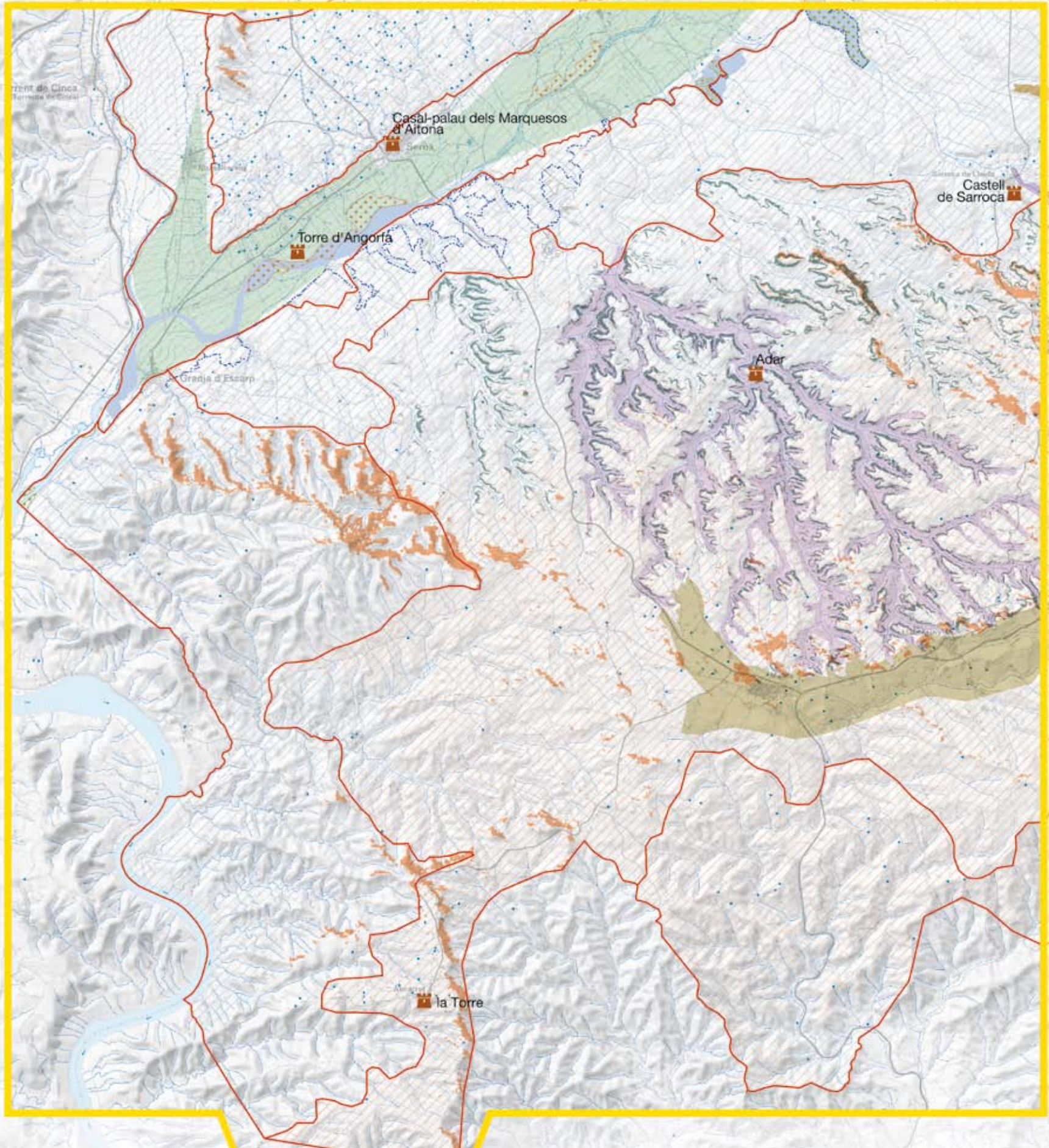
502	504	506	508	510
503	505	507	509	511
512	514	516	518	
513	515	517	519	



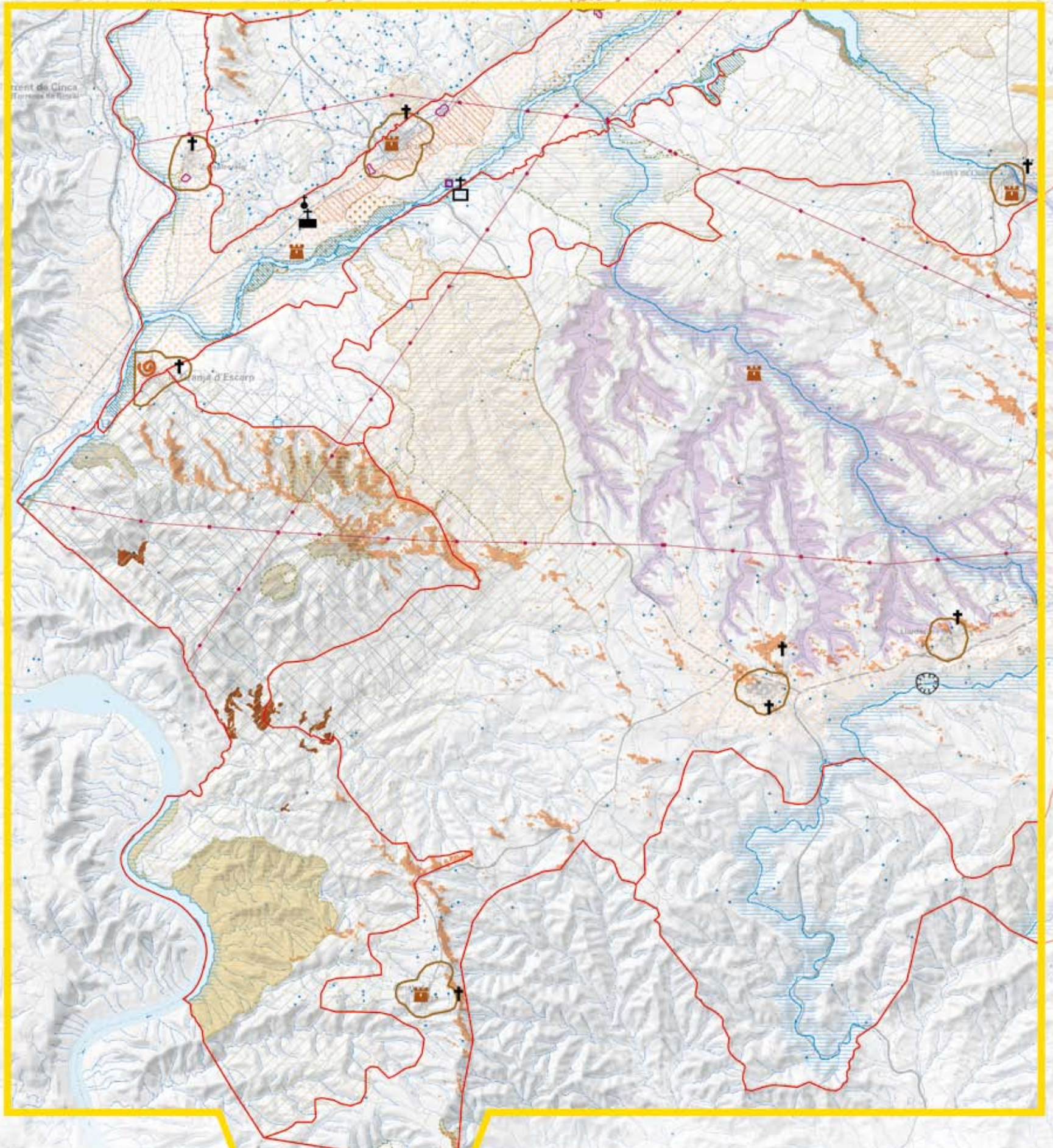


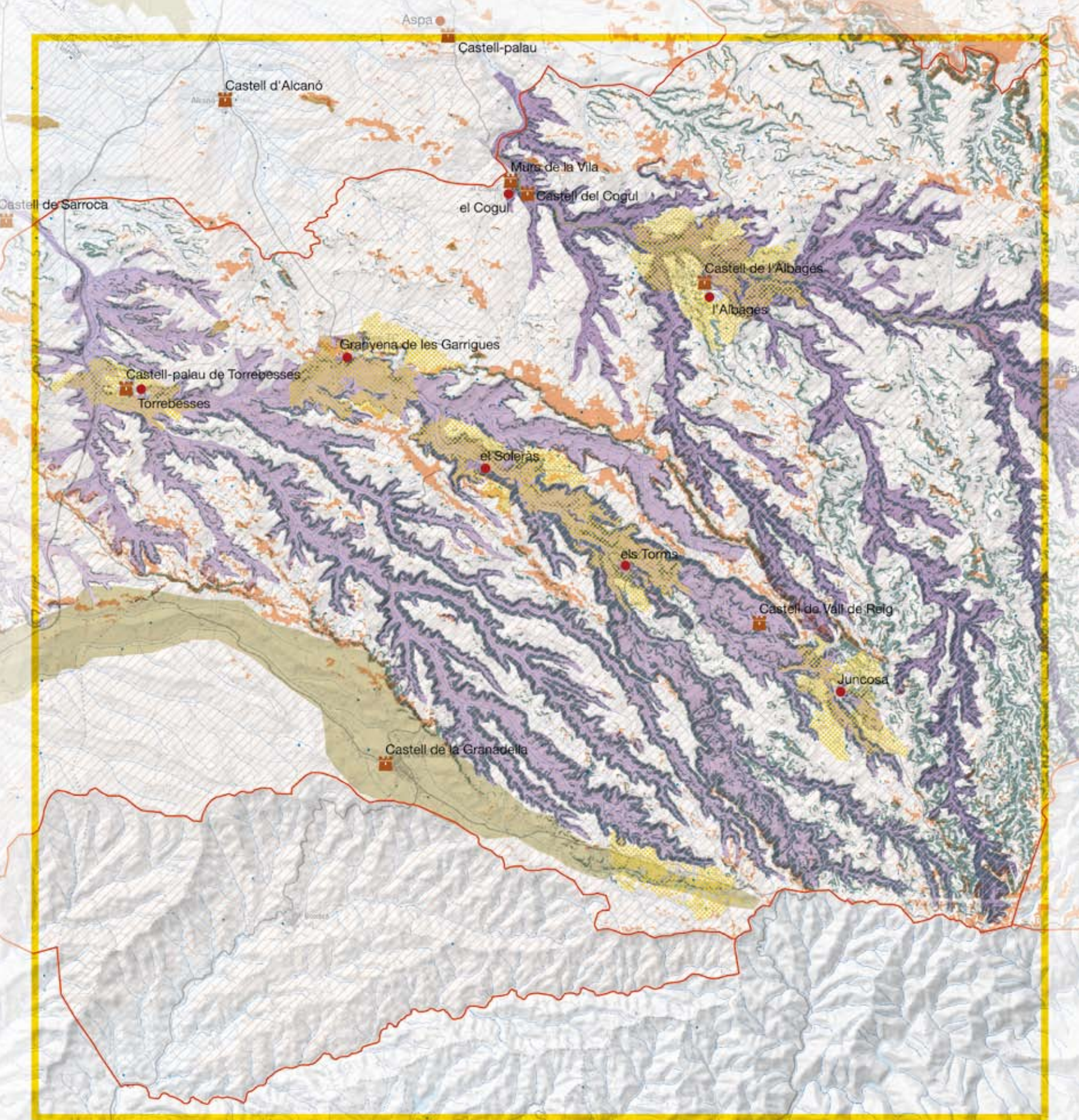
502	504	506	508	510
503	505	507	509	511
512	514	516	518	
513	515	517	519	



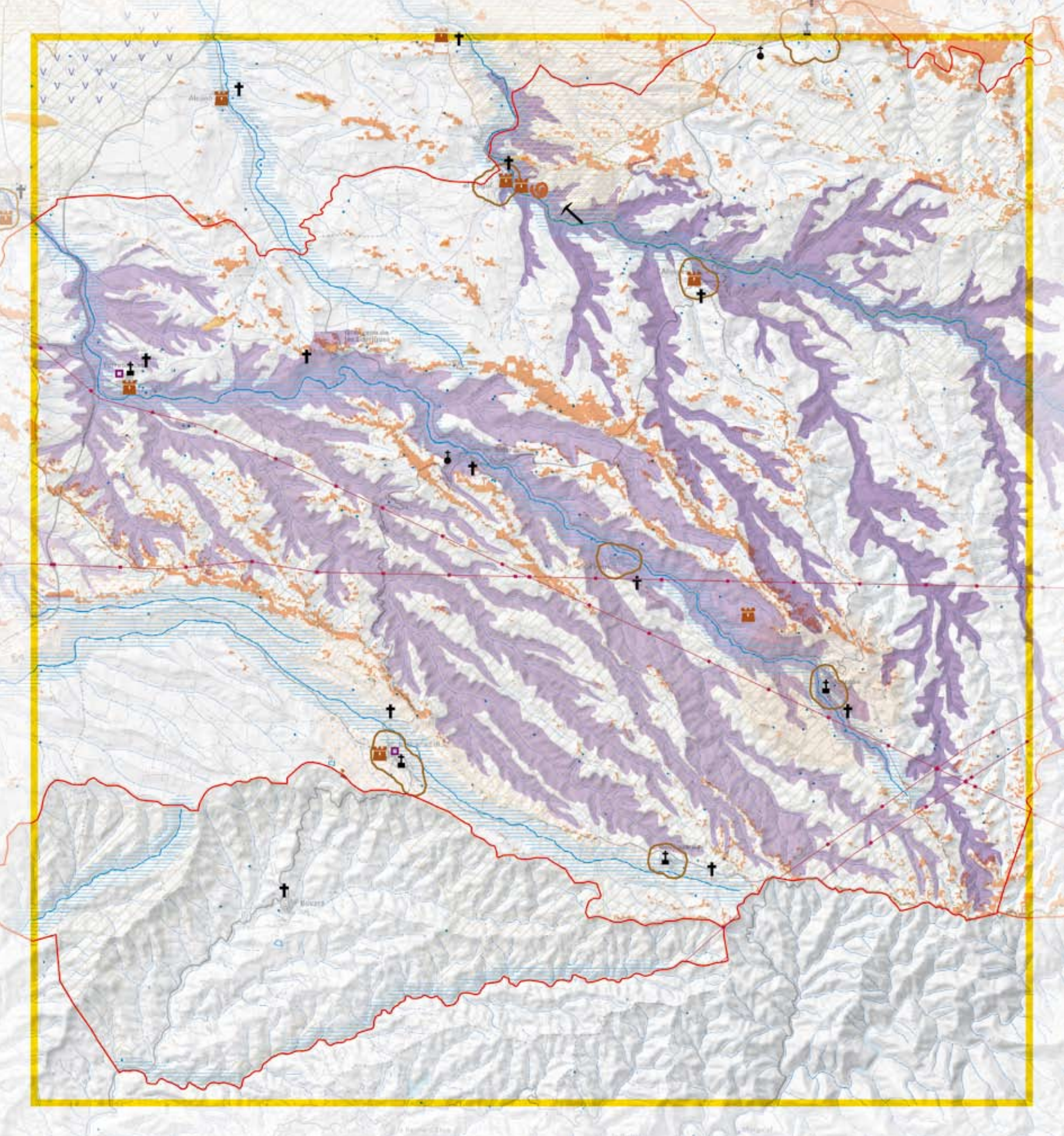



502	504	506	508	510
503	505	507	509	511
512	514	516	518	
513	515	517	519	



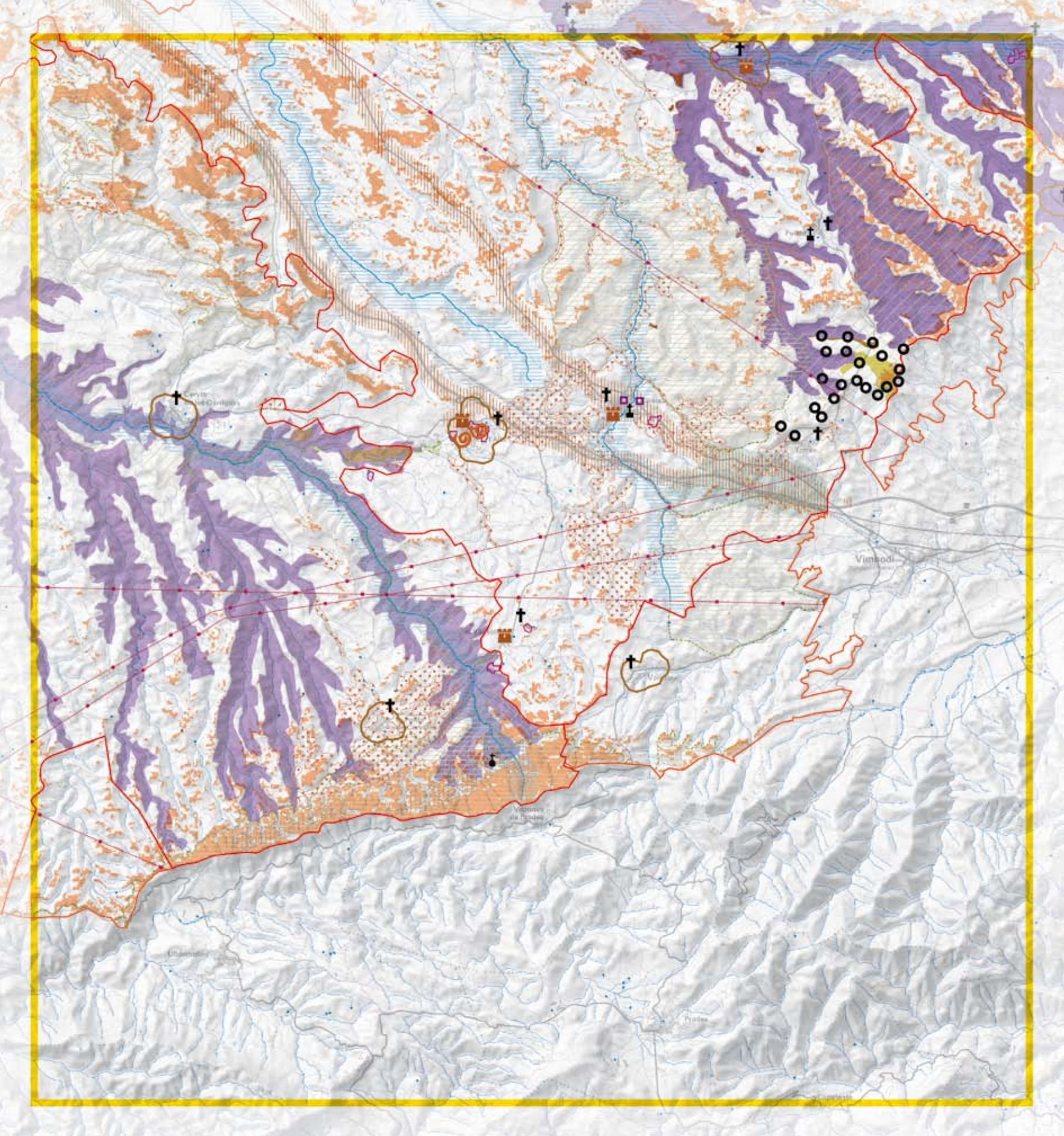


502	504	506	508	510
503	505	507	509	511
512	514	516	518	
513	515	517	519	





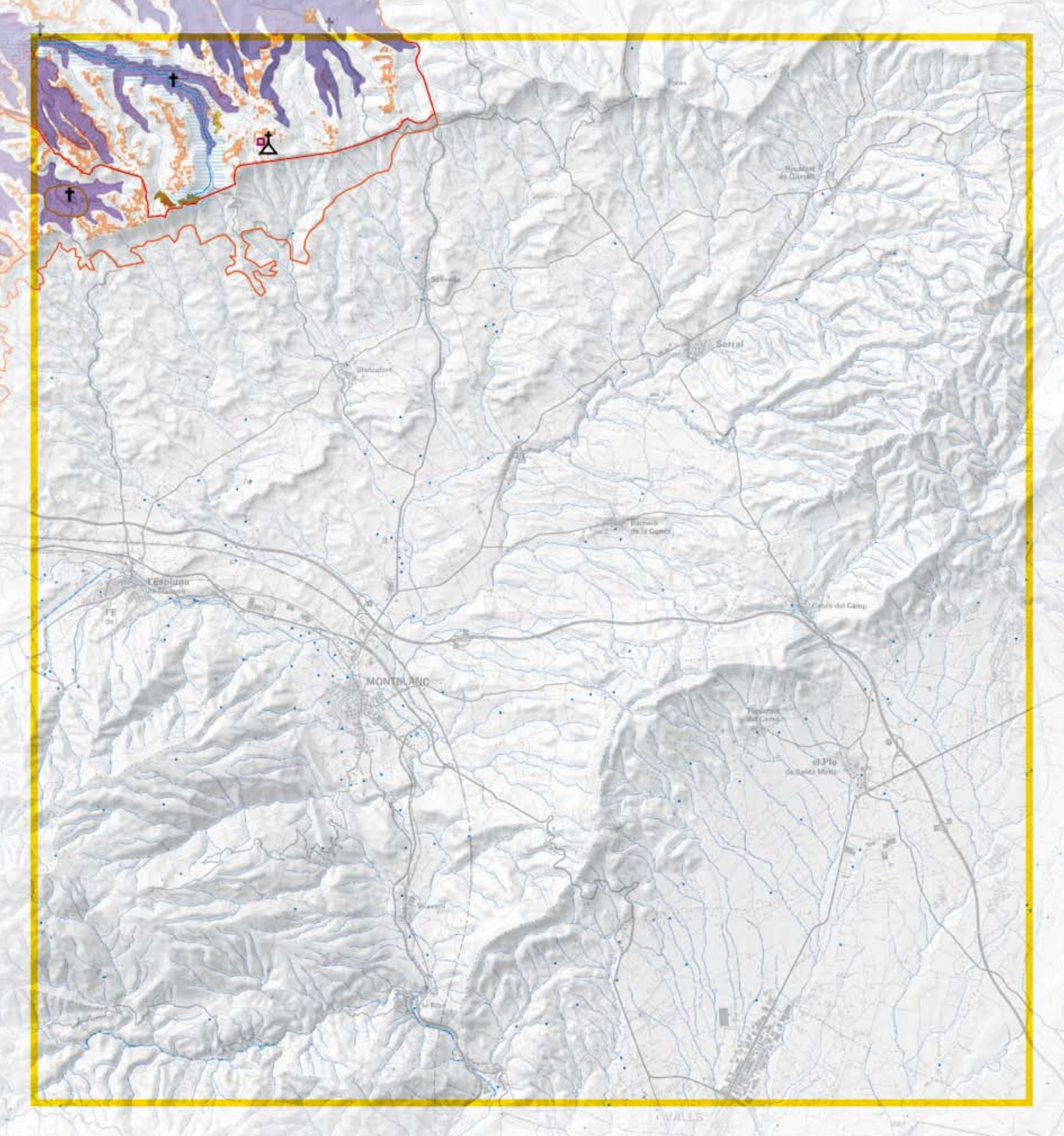
502	504	506	508	510
503	505	507	509	511
512	514	516	518	
513	515	517	519	



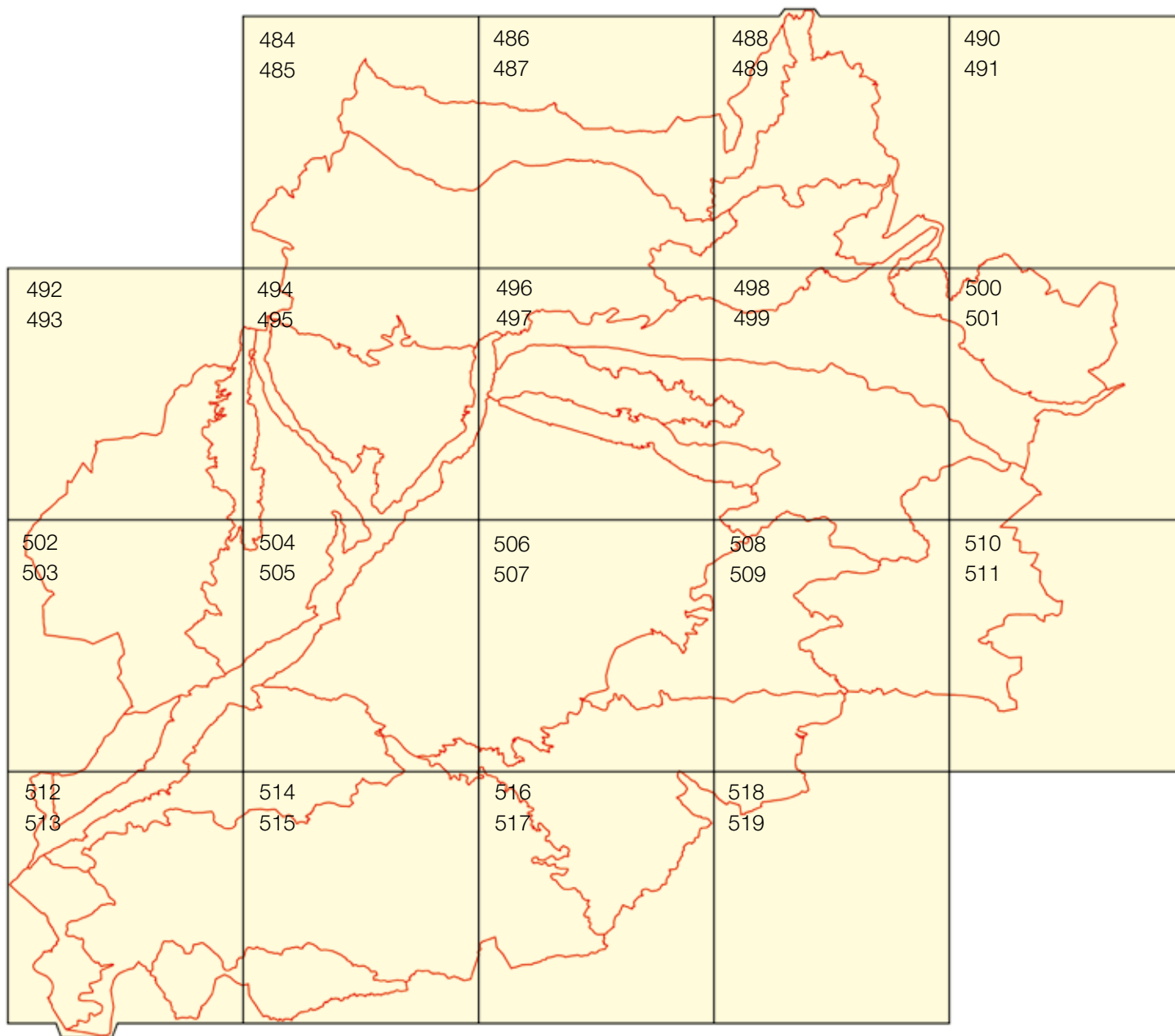
Montblanquet



502	504	506	508	510
503	505	507	509	511
512	514	516	518	
513	515	517	519	



Distribució dels fulls






Valors estètics




Patrons agroforestals de l'estructura lineal de vall

	el Sió
	Riu d'Ondara
	el Cercavins
	Riu Corb
	Rec de la Femosa
	Riu de Set
	la Vall Major
	Vall de Carratalà

Patrons d'assentaments urbans i els seus paisatges

	Nuclis encimbellats i alineats en vall
	Patró d'assentaments urbans de les estructures lineals
	Patró lineal d'assentaments urbans de la vall del Sió

Patrons agrícoles significatius



	Fruiterars - conreus herbacis de regadiu
	Fruiterars de regadiu
	Conreus herbacis de regadiu
	Conreus herbacis de secà
	Conreus d'oliveres
	Conreus herbacis de secà i oliveres
	Conreus herbacis de secà i garrigues

Patrons amb contrast

Patró amb contrast entre boscos i prats

	Bosc
	Prat natural

Patró amb contrast dels boscos mixtos de perennifolis i caducifolis

	Bosc mixt de carrasca i roures
	Bosc mixt de roure valencià i pins



Elements configuradors del paisatge agrícola

	Línia de canvi entre regadiu i secà
	Terrassa
	Línia de canvi de relleu
	Banqueta arbrada
	Canal principal

Elements morfològics i singularitats

	Estructura morfològica lineal de valls
	Tossal que estructura la trama agrícola
	Cingle
	Boira semipersistent
	Boira persistent
	Fons escènic

Elements històrics i/o culturals

	Zona d'alta densitat de murs de pedra seca
	Castell o torre


Elements vegetals singulars

	Arbre monumental
	Arbre d'interès local o comarcal
	Canyissar
	Plantació de pollancrees
	Vinya
	Vegetació de zones humides

 Unitats de paisatge

 Cap de municipi

Escala 1:100 000



Objectius de qualitat paisatgística

Àrees amb valors especials a protegir

- Sòl de valor natural i de connexió
- Patrons agrícoles significatius
- Tossal
- Permeabilitat ecològica nord-sud entre les grans infraestructures
- Zona d'alt valor ecològic sense protecció
- Cingles
- Congost de Mont-rebei
- Patró d'assentaments urbans de la vall del Sió
- Antics recs, anteriors al Canal d'Urgell
- Fons escènic
- Banqueta arbrada
- Canals principals

Zones d'interès per a la connectivitat de les aus estepàries

- Terrerola (*Calandrella brachydactyla*)
- Sisó (*Tetrax tetrax*)

Zones d'interès per a la connectivitat de les aus rapinyaires

- Àguila cuabarrada (*Hieraaetus fasciatus*)
- Aufrany (*Neophron percnopterus*)
- Trençalòs (*Gypaetus barbatus*)
- Esparver cendrós (*Circus pygargus*)

Patrons agroforestals de l'estructura lineal de vall

- el Sió
- Riu d'Ondara
- el Cercavins
- Riu Corb
- Rec de la Femosa
- Riu de Set
- la Vall Major
- Vall de Carratalà

Àrees de foment de la gestió

- Xarxa hidrogràfica
- Hàbitat de ribera
- Zona humida
- Patrimoni geològic

Espais de valor ecològic en règim de protecció

- Xarxa Natura 2000 (ZEPAs + Llocs d'Interès Comunitari LIC)
- Zona d'Especial Protecció per a les Aus (ZEPA)

Traces singulars de vegetació

- Canyissar
- Plantació de pollancre
- Vinya

Valors històrics, religiosos, identitaris i entorns immediats

- Basilica
- Església
- Ermita
- Santuari
- Monestir
- Cementiri
- Convent
- Capella
- Dolment
- Monument
- Colònia industrial
- Activitat extractiva històrica
- Forn de calç
- Jaciment arqueològic
- Jaciment geològic
- Art rupestre
- Béns culturals d'interès nacional
- Arbre monumental
- Arbre d'interès local o comarcal
- Castell o torre
- Tossals d'Almatret
- Tossals de Montmaneu

Patró amb contrast entre boscos i prats

- Bosc
- Prat natural

Patró amb contrast dels boscos mixtos de perennifolis i caducifolis

- Bosc mixt de carrasca i roures
- Bosc mixt de roure valencià i pins

Àrees susceptibles d'accions d'ordenació

- Nova central hidroelèctrica de Camarasa
- Línia elèctrica
- Nou aeroport d'Alguaire
- Abocador
- Interfase entre medi urbà i rural
- Zona industrial
- Tren d'Alta Velocitat
- Carreteres
- Zona d'activitat extractiva
- Activitat extractiva abandonada
- Urbanització difusa
- Zona d'alta concentració de granges
- Unitats de paisatge
- Cap de municipi

Escala 1:100 000

