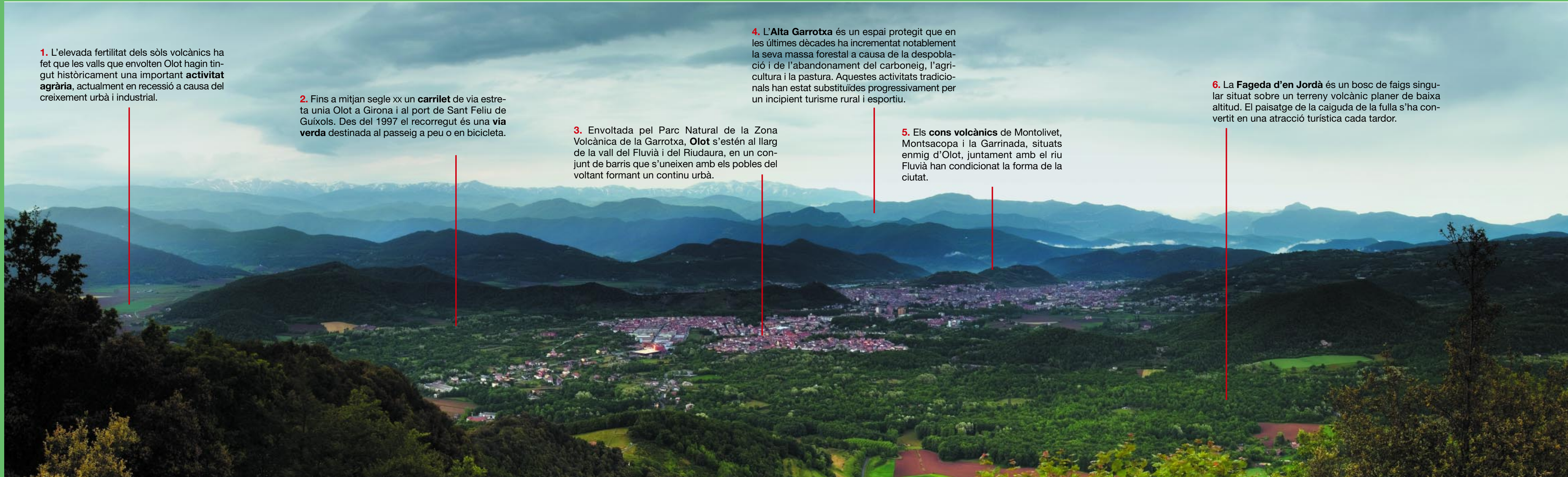


Làmina 5 La Garrotxa



0 0,5 1km

Una ciutat dins un parc natural



1. L'elevada fertilitat dels sòls volcànics ha fet que les valls que envolten Olot hagin tingut històricament una important **activitat agrària**, actualment en recessió a causa del creixement urbà i industrial.

2. Fins a mitjan segle xx un **carrilet** de via estreta unia Olot a Girona i al port de Sant Feliu de Guixols. Des del 1997 el recorregut és una **via verda** destinada al passeig a peu o en bicicleta.

3. Envoltada pel Parc Natural de la Zona Volcànica de la Garrotxa, **Olot** s'estén al llarg de la vall del Fluvià i del Riudaura, en un conjunt de barris que s'uneixen amb els pobles del voltant formant un continu urbà.

4. L'**Alta Garrotxa** és un espai protegit que en les últimes dècades ha incrementat notablement la seva massa forestal a causa de la despoblació i de l'abandonament del carboneig, l'agricultura i la pastura. Aquestes activitats tradicionals han estat substituïdes progressivament per un incipient turisme rural i esportiu.

5. Els **cons volcànics** de Montolivet, Montsacopa i la Garrinada, situats enmig d'Olot, juntament amb el riu Fluvià han condicionat la forma de la ciutat.

6. La **Fageda d'en Jordà** és un bosc de faigs singular situat sobre un terreny volcànic planer de baixa altitud. El paisatge de la caiguda de la fulla s'ha convertit en una atracció turística cada tardor.

HORA 11:35:15

La Garrotxa està formada per dos sectors ben diferenciats: l'Alta Garrotxa muntanyosa, gairebé deshabitada, on predominen els elements naturals i els paratges feréstecs, i la plana agrícola i industrial, amb diversos nuclis de població entre els quals es troba la capital, la ciutat d'Olot. Gairebé la meitat de la superfície comarcal està legalment protegida.

És una comarca on la població està molt concentrada en una àrea petita però actualment registra un lleuger creixement principalment a causa de la immigració estrangera.

La Garrotxa té un nivell de vida superior a la mitjana de Catalunya gràcies a la diversificació de l'economia. L'agricultura ocupa un 3,7% de la població activa i la indústria un 38,5%, dues dades superiors a la mitjana catalana. La indústria és diversificada, hi ha poca incidència de la construcció i l'activitat turística està principalment relacionada amb el Parc Natural.

El paisatge dels voltants d'Olot és valorat i apreciat des de fa dècades. A principi del segle xx, va ser la temàtica central de l'escola de pintura coneguda com l'Escola d'Olot. La sensibilitat envers la protecció del paisatge està força arrelada entre la població local i va ser la mobilització popular a favor del paisatge el fet que va accelerar la protecció legal de la zona volcànica.



Actuació paisatgística

L'interès per preservar els valors del paisatge, tot adequant-lo a les necessitats actuals, ha donat lloc a algunes actuacions exemplars, com ara el Parc de Pedra Tosca, format per petits camps dedicats als conreus tradicionals i separats per munts de pedres volcàniques.




Parc natural dels volcans

La zona volcànica de la Garrotxa, amb quaranta cons volcànics, colades de lava i altres manifestacions eruptives, és un lloc únic a la península Ibèrica per a l'estudi dels fenòmens volcànics. Per aquesta raó, l'any 1982 es va declarar Parc Natural. El Museu dels Volcans, situat en una antiga casa senyorial, permet conèixer les causes i característiques del vulcanisme.



Recurs hidràulic

El riu Fluvià ha estat un dels principals motors econòmics de la ciutat d'Olot i dels municipis veïns, com Sant Joan les Fonts. Les seves aigües es van aprofitar des d'antic com a font d'energia per als molins i, posteriorment, per a les fàbriques. La presa i el molí fariner de Sant Roc són un testimoni d'aquesta llarga tradició que va tenir el seu màxim exponent en l'ús de l'aigua per a la indústria tèxtil.

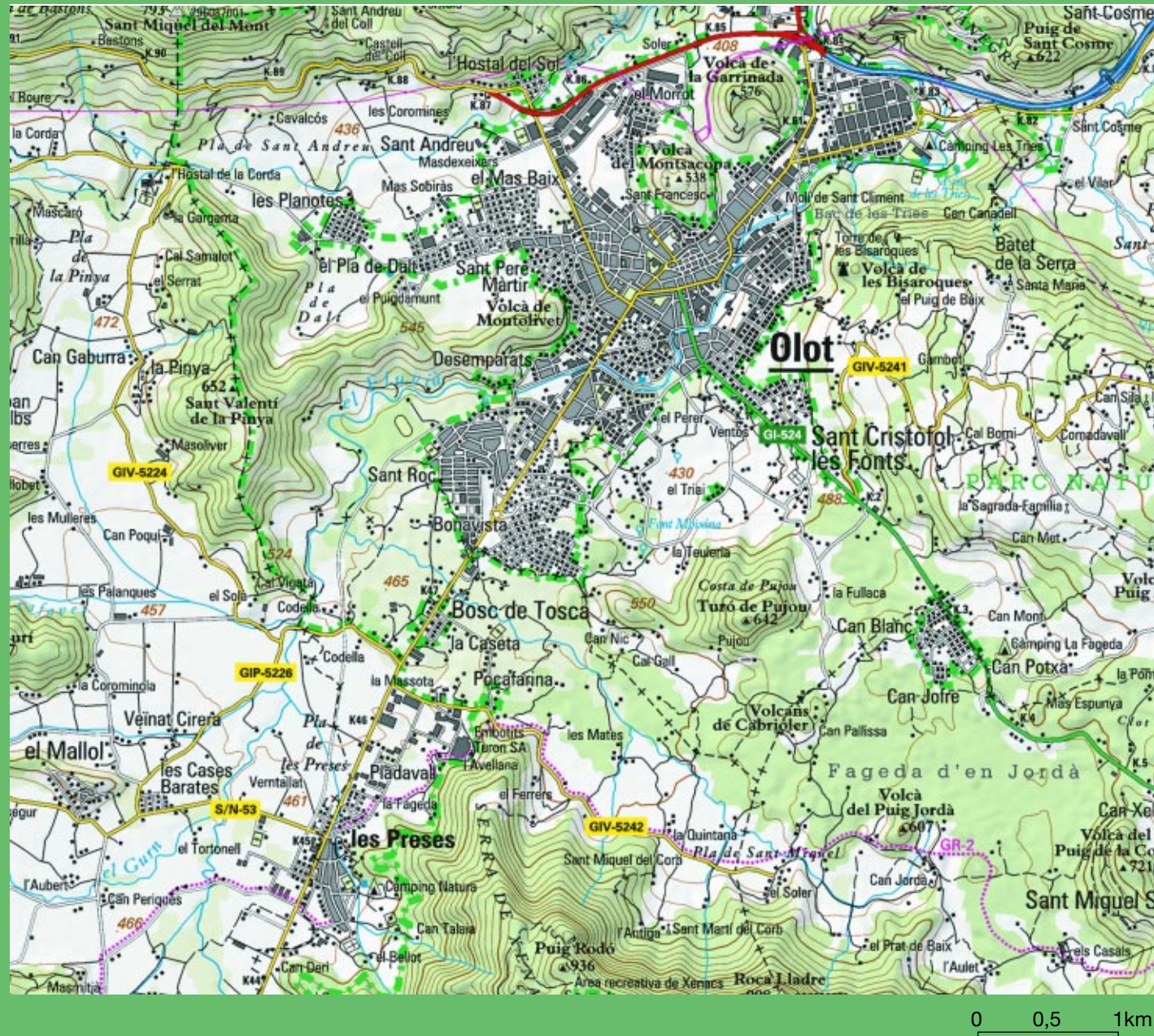


La vegetació integrada en el paisatge urbà

A l'inici del segle XX s'urbanitza l'eixample Malagrida seguint el model de ciutat-jardí anglès. El projecte olotí, executat només en part, consisteix en la urbanització d'un conjunt d'avingudes i places arbrades que han permès acostar la natura a l'interior de la ciutat.

Làmina 5

La Garrotxa



Làmines didàctiques de paisatge

- 1** Barcelona, 22@
La renovació del paisatge urbà
- 2** El Pla de Bages
La proximitat de la metròpoli
- 3** El Baix Llobregat
L'horta en zona urbana
- 4** La Costa Brava
El paisatge com a recurs turístic
- 5** La Garrotxa
Una ciutat dins un parc natural
- 6** El Priorat
La renovació d'un antic paisatge agrari
- 7** El Tarragonès
Un paisatge industrial
- 8** El Vallès
Ciutat compacta, ciutat difusa
- 9** La Ribera d'Ebre
El paisatge fluvial i la producció d'energia
- 10** El Segrià
Paisatge de regadiu en planes de secà
- 11** La Cerdanya
El paisatge de la frontera
- 12** La Vall d'Aran / Era Val d'Aran
El paisatge com a escenari turístic

Ciutat, territori, paisatge
Làmina 5

La Garrotxa

Una ciutat dins
un parc natural

