

# **La participació a escala supramunicipal: les Cartes del Paisatge**

**Josep Gordi  
Laboratori d'Anàlisi i Gestió del  
Paisatge  
UdG**

Què és una Carta del Paisatge



# CARTA DEL PAISATGE DEL BERGUEDÀ



Direcció: Albert Cortina i Josep Gordi

# Llei 8/2005 de protecció, gestió i ordenació del paisatge

- Art. 14 Cartes del paisatge
- Són instruments de **concertació** d'estratègies entre els agents públics i privats per a acomplir actuacions de protecció, gestió i ordenació del paisatge que tinguin per objectiu mantenir-ne els valors
- El govern, els consells comarcals, els ajuntaments i les altres administracions locals poden impulsar l'elaboració de les cartes del paisatges.

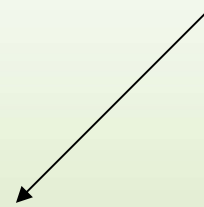
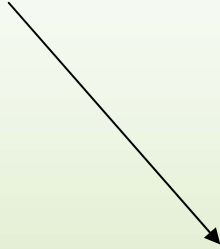
# Decret 343/2006 que desenvolupa la Llei del paisatge

- Art. 18 Cartes del paisatge
- La carta del paisatge té el següent contingut:
- **La diagnosi** de les dinàmiques del paisatge
- La definició **d'objectius de qualitat paisatgística**
- Elaboració d'un **programa de gestió** en el que es concretin les accions específiques que han d'emprendre els diferents agents i en el qual ha de quedar garantida la participació ciutadana

**Diagnosi**

**Objectius de qualitat  
paisatgística**

**Programa  
de  
Gestió**



**Carta del paisatge**



**Document de consens**



**Signatura de la carta del paisatge**

A wide-angle landscape photograph showing a dirt road that curves through a rural area. The foreground is dominated by tall, dry grasses and some low-lying shrubs. The middle ground consists of rolling fields, some of which appear to be harvested or fallow, with patches of green and brown. In the background, there are several low, rounded hills or mountains under a clear, bright blue sky. The overall scene is peaceful and open.

**CONCERTACIÓ**

**VOLUNTÀRIA**

# El procés de participació en la redacció d'una Carta del Paisatge



# Els actors

- El lideratge
- El nucli dur (assemblea d'alcaldes)
- Els agents socials
- La ciutadania



# Els objectius

- Informar (TIC)
- Sensibilitzar
- Intercanviar opinions
- Concertar o pactar propostes



# El pla de participació

*Cal definir les fases i els moments del procés de participació i el rol que han de jugar els agents*



# En quin moment de redacció de la Carta del Paisatge ha de començar el procés de participació ?

- Diagnòs
- Objectius de qualitat paisatgística
- Programa de Gestió
- Document de consens

# El lideratge

- Diagnòs
- Objectius de qualitat paisatgística
- Programa de Gestió
- Document de consens



# El nucli dur

- Diagnòs
- Objectius de qualitat paisatgística
- Programa de Gestió
- Document de consens



# Els agents socials

- Programa de gestió
- Document de consens



# Ciutadania

- Programa de gestió





# Fases del procés de participació

# 1. Validació de la Diagnòs i dels objectius de qualitat paisatgística

- Presentar a l'assemblea d'alcaldes (nucli dur) els principals resultats de la diagnòs i els objectius de qualitat paisatgística
- Intercanviar opinions
- Validació dels resultats

# Discussió del Programa de Gestió

- A partir d'un avanç del Programa de Gestió discutir-lo per separat (nucli dur + agents socials)
- Pactar i jerarquitzar les accions del Programa de Gestió

# PROGRAMA DE GESTIÓ

# Programa de gestió

- Dels paisatges agrícoles i forestals
- Dels paisatges dels nuclis rurals i urbans

# Programes

- 1. Creació d'una oficina del Paisatge**
- 2. El manteniment de les pastures de l'Alt Berguedà**
- 3. La introducció de millores paisatgístiques a l'agricultura del Berguedà**
- 4. Introducció de criteris paisatgístics a la gestió forestal**
- 5. La gestió dels espais cremats del Baix Berguedà**

- 6. El manteniment i la recuperació dels camins com un actiu del paisatge**
- 7. La millora dels paisatges fluvials**
- 8. La integració paisatgística de les activitats turístiques**
- 9. La integració paisatgística de les granges i edificis annexos de les masies**
- 10. Eliminació de les barraques, tanques i altres elements dels horts familiars**
- 11. Crear rutes pels paisatges naturals i culturals del Berguedà**
- 12. Creació d'una xarxa de punts d'aturada al costat de les carreteres pensada per gaudir del paisatge**

# Programa 11

- **Crear rutes i materials que relacionin els atractius culturals de la comarca amb els paisatges que l'envolten**
- **Crear rutes paisatgístiques**
- **Crear una xarxa de miradors**



# Presentació del Programa de Gestió a la ciutadania

- Per àmbits territorials
- Aprofitant les TIC
- Validar les propostes o entrar noves idees

# Redacció del document de consens

- A partir d'un primer document redactar per l'equip tècnic enviar-lo al nucli dur + agents socials


Signatura de la Carta del paisatge

# Continuació del procés



- 1. Creació d'una Oficina del Paisatge  
que ha de continuar els processos  
de participació**

**Pagesos i ramaders**



**Promoure la redacció i aplicació  
d'un codi de bones  
pràctiques paisatgístiques**





**Hotelers i restauradors** → **Opuscle dels paisatges de la vedella**



**Consorcis turístics**



**Xarxa de miradors**











**Consortis turístics**



**Itineraris paisatgístics**



Moltes  
gràcies

