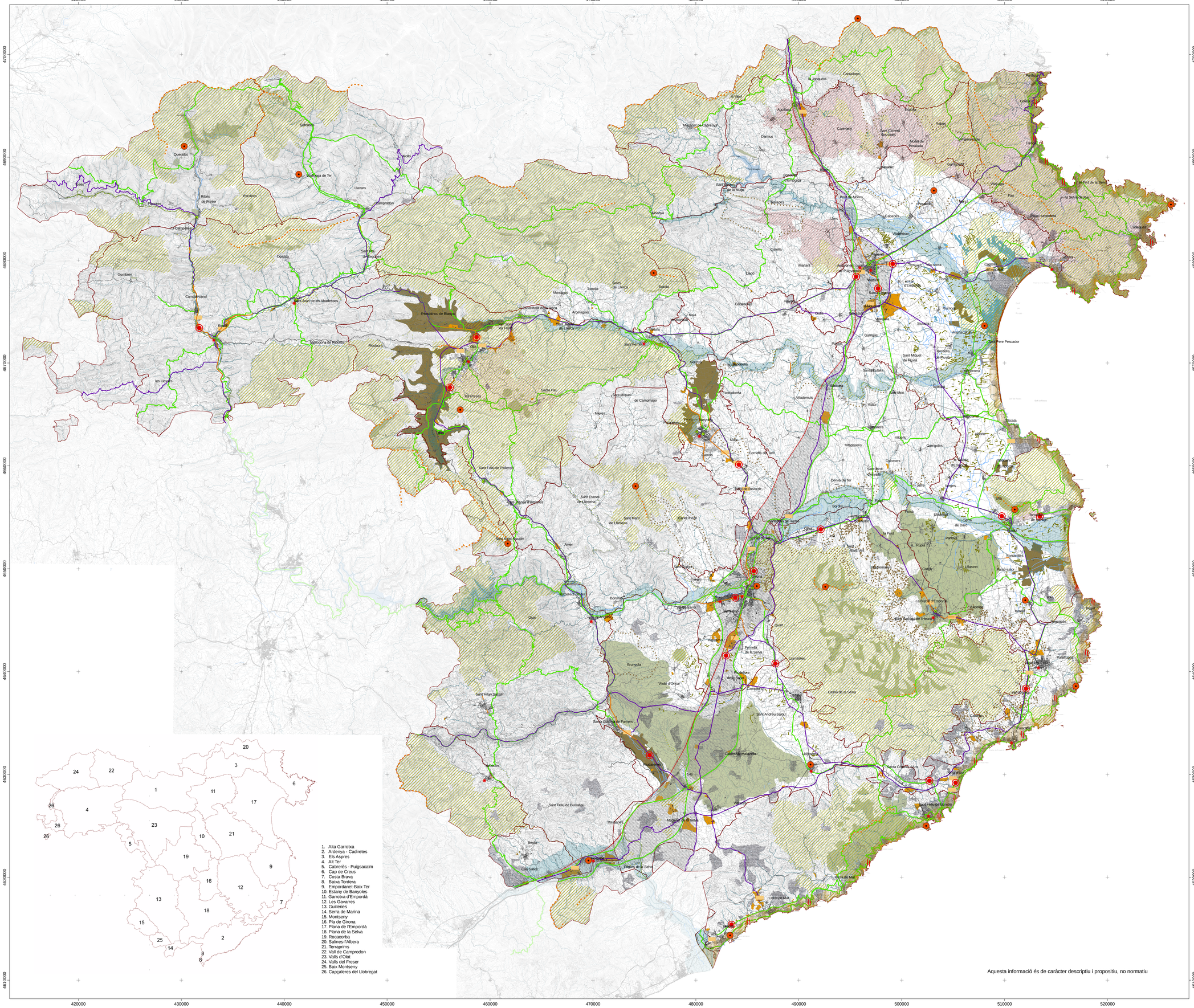

1. Alta Garrotxa
2. Ardenya - Cadiretes
3. Els Aspres
4. Alt Ter
5. Cabrerès - Puigsacalm
6. Cap de Creus
7. Costa Brava
8. Baixa Tordera
9. Empordanet-Baix Ter
10. Estany de Banyoles
11. Garrotxa d'Empordà
12. Les Gavarres
13. Guilleries
14. Serra de Marina
15. Montseny
16. Pla de Girona
17. Plana de l'Empordà
18. Plana de la Selva
19. Rocacorba
20. Salines-l'Albera
21. Terraprims
22. Vall de Camprodon
23. Valls d'Olot
24. Valls del Freser
25. Baix Montseny
26. Capçaleres del Llobregat

1. Uns assentaments urbans amb un creixement ordenat, respectuós amb la seva singularitat, amb perímetres nítids, dimensionat d'acord amb les necessitats reals i que no comprometi els valors del paisatge dels espais circumdants

Edificació existent

Conurbació urbana

Regeneració d'espais urbans degradats (Pla de Barris)

Passeig arbrat

2. Unes entrades dels nuclis urbans ordenades i projectades en relació al paisatge circumdant, amb uns passejos arbrats recuperats i reestructurats com a elements caracterizadors del paisatge.

Accés arbrat al nucli urbà

Proliferació de carreteres - aparador

Entrada principal al nucli urbà

3. Unes infraestructures lineals (xarxa viària i ferroviària, línies elèctriques...) i de telecomunicacions integrades en el paisatge i que milloriri la interconnexió del territori sense comprometre la continuïtat i la permeabilitat ecològica i social respecte a les seves característiques ambientals i paisatgístiques.

Corredor d'infraestructures

TAV

AP7

Via preferent

Tren convencional

4. Unes àrees especialitzades d'ús industrial, logístic, comercial, d'oci o d'altres usos terciaris; ubicades en zones visuals no preferents o notòries i dissenyades o redissenyades tenint en compte la integració en l'entorn, els tractaments de façana i les tipologies constructives, així que respectin els espais identitaris i patrimonials de les poblacions on s'ubiquen

Àrea especialitzada d'ús industrial, comercial i equipaments

6. Uns paravents de xipres i unes tanques arbrades cuidats i protegits com a elements estructurals i característics del patrimoni rural de les planes de l'Empordà i l'Empordanet-Baix Ter.

Paravent

7. Un sistema de canals i infraestructures hidràuliques recuperades, rehabilitades i valorades a partir de la seva consideració com a element configurador i estructurant del paisatge.

Canal de reg

8. Uns paisatges fluvials de la Muga, el Fluvià, el Ter i la Tordera ben conservats i revalorats com a identificadors del paisatge i reforçats en el seu paper de connectors paisatgístics i d'espais d'oci i gaudi social.

Riu principal (àmbit visual)

9. Uns paisatges d'aiguamolls i zones humides protegits, ben gestionats i revalorats com a elements configuradors del paisatge, on es potenciin els seus valors naturals, pedagògics i d'oci.

Zona humida

10. Un sistema d'urbanitzacions ordenat i integrat en el paisatge, de manera que es minimitzi el seu impacte visual i es valori la seva imatge.

Habitatge residencial de baixa densitat

11. Unes platges i dunes del litoral gironí ben conservades i gestionades d'acord amb les seves característiques urbanes, semiurbanes o naturals

Duna

Cala

12. Un sistema de construccions rurals tradicionals (masies, coberts, cabanyes, murs de pedra seca, etc.) conservades i valoritzades on es promouran el seu manteniment i la integració de les noves construccions amb volumetries, materials i revestiments propis del lloc.

Àrea amb murs de pedra seca

13. Uns paisatges naturals ben conservats, amb qualitat paisatgística, viables ecològicament i que compaginin l'activitat agropecuària, l'extracció de recursos naturals y l'ús turístic i de gaudi.

Espai natural protegit

14. Un paisatge agrícola de les planes de l'Empordanet-Baix Ter,la Selva, Valls d'Olot, Plana de l'Empordà, etc., preservat i ben gestionat, que mantingui a cada lloc la diversitat d'elements que caracterizen i el doten d'identitat pròpia.

Estructura agrícola d'interès

Estructura agroforestal d'interès

15. Unes singularitats geomorfològiques (volcans, peya-segats, cales, cingleres, etc.) preservades com a elements configuradors del paisatge, revalorant el seu caràcter i el contacte amb l'entorn.

Singularitat geomorfològica

16. Un sistema d'itineraris i miradors que emfatizin les panoràmiques més rellevants i permetin descobrir i interactuar amb la diversitat i els matisos dels paisatges de les Comaques Gironines.

Miradors de consolidació prioritària

Itinerari paisatgístic global

17. Unes fites i fons escènics preservats i revalorats que es mantinguin com a referents visuals identitaris i de qualitat.

Fons escènic emblemàtic

18. Una façana marítima que mantingui la identitat paisatgística de cada lloc, els valors i els elements propis de caràcter natural, històric, cultural i etnogràfic de la primera línia de costa (espais naturals, camins de ronda, fars, edificis d'estil modernista i colonial, passejos marítims, "tinglados" i instal·lacions portuàries).

Façana marítima

Continuïtat de la façana litoral

Unitat de paisatge

Ferrocarril

Carretera principal

Carretera secundària

Camí

Riu principal

Riu secundari

Aigua continental

Corba de nivell

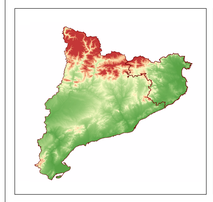

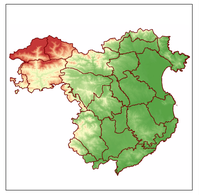

E/ 1:120.000

0 5.000 10.000 15.000 m

N

CATÀLEG DE PAISATGE DE LES COMARQUES GIRONINES

Mapa 12. Objectius de qualitat paisatgística

Aprovació definitiva
novembre de 2010

Generalitat de Catalunya
Departament de Política Territorial i Obres Públiques

Observatori del Paisatge

Febrer de 2010

CRPPB Barcelona
Centre de Recerca i Projectes de Paisatge

Universitat de Girona
Laboratori d'Anàlisi i Gestió del Paisatge