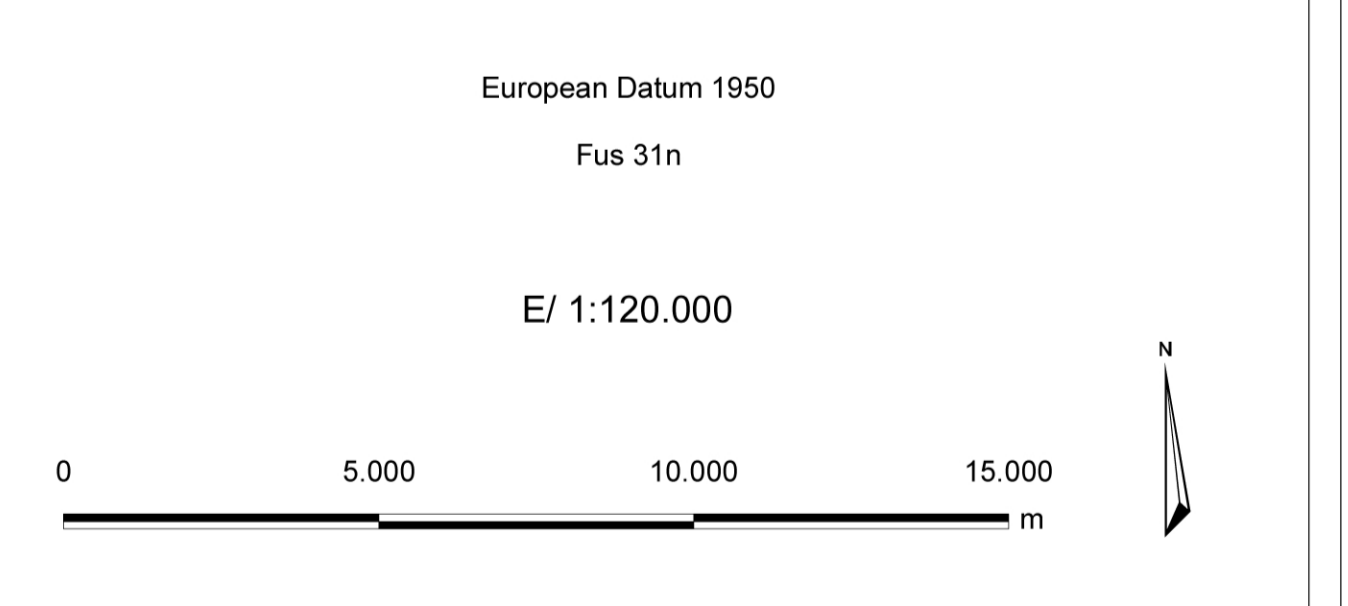
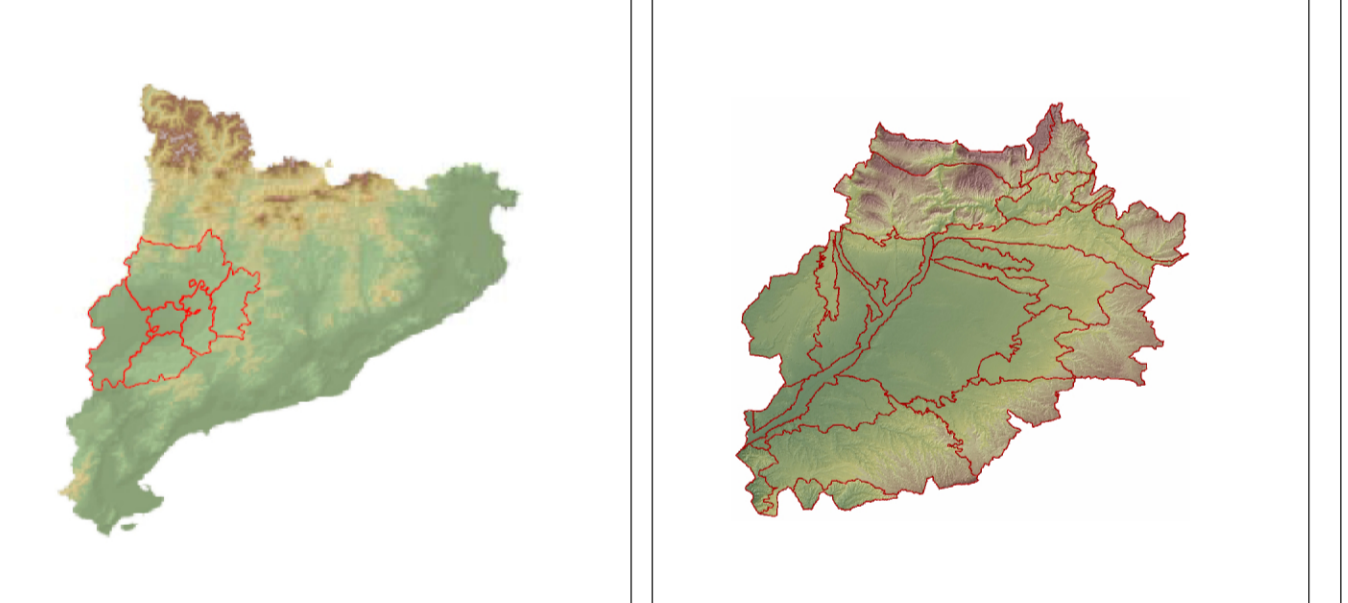


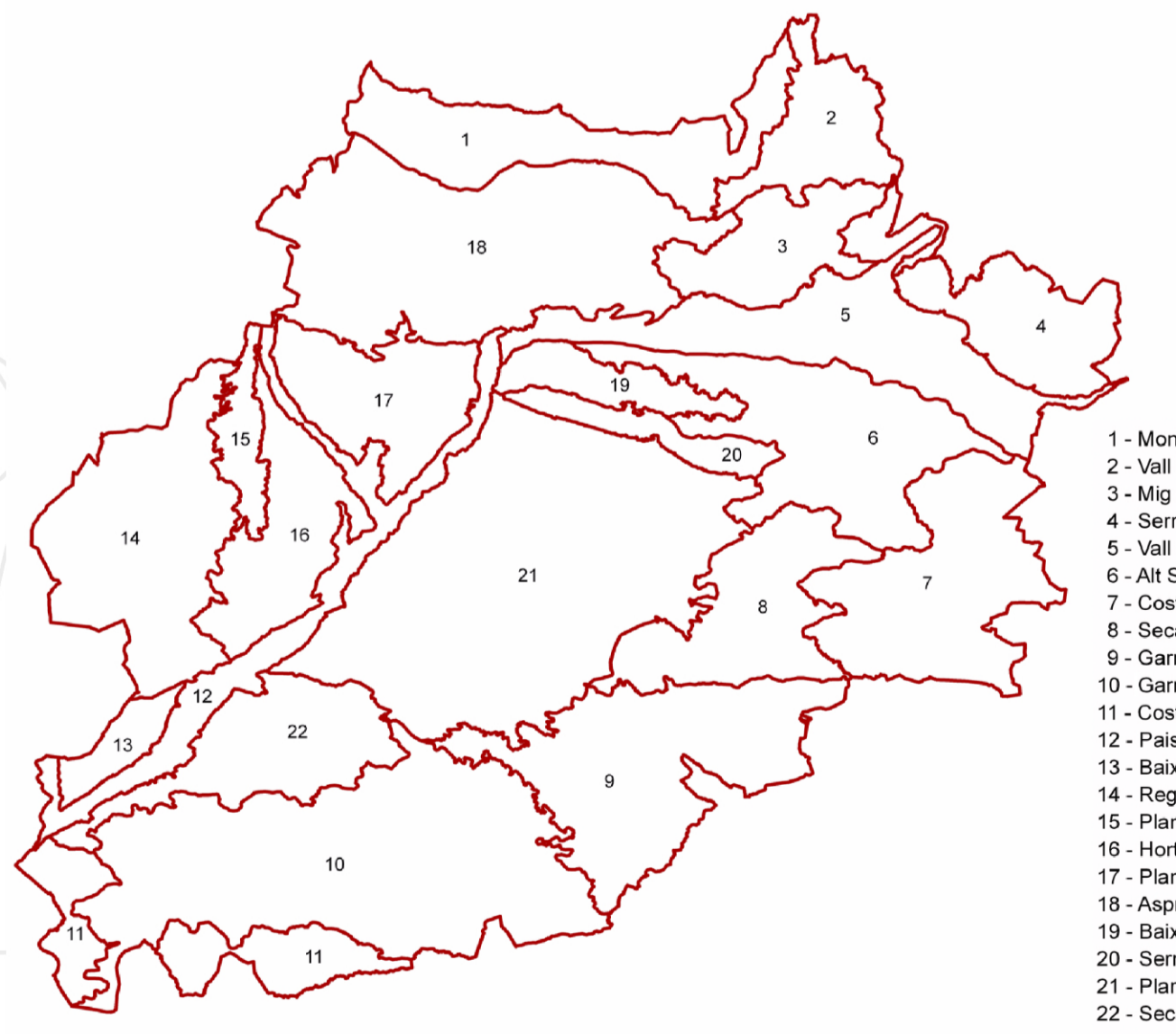
- Horitzo persistent
- Zona d'alta exposició visual
- Zona de baixa exposició visual
- Unitat de paisatge
- Nucleus històrics i les seves extensions
- Àrees especialitzades
- Aigua continental
- Riu
- Carretera
- Ferrocarril
- Camí
- Corba de nivell
- Edificació existent



CATÀLEG DE PAISATGE DE TERRES DE LLEIDA

Mapa 3.1 Visibilitat. Grau d'exposició visual

Agost de 2008



- 1 - Montsec
- 2 - Vall de Rialb
- 3 - Ma Segre
- 4 - Serra de Sanjaia i Llanera
- 5 - Vall del Llobregós
- 6 - Alt Sió
- 7 - Costers de la Segarra
- 8 - Secans de Bellanes i d'Ondara
- 9 - Garrigues baixes i vall del Corb
- 10 - Garrigues altes
- 11 - Costers de l'Ebre
- 12 - Paisatge fluvial del Segre
- 13 - Baix Segrià
- 14 - Regadís del Canal d'Argó i Catalunya
- 15 - Plans d'Almeira i Alguare
- 16 - Horta de Prinyana
- 17 - Pla de l'Argent - Balaguer
- 18 - Aneres de la Noguera
- 19 - Baix Sió
- 20 - Serres de Balmunt i Almenara
- 21 - Plans d'Urgell
- 22 - Secans d'Ubesa