

## 1. INTRODUCCIÓ



## LES UNITATS DE PAISATGE

Les unitats de paisatge de les Comarques Gironines són les següents:

NOM DE LA UNITAT
1 Alta Garrotxa
2 Ardenya-Cadiretes
3 Aspres
4 Alt Ter
5 Cabrerès-Puigsacalm
6 Cap de Creus
7 Costa Brava
8 Baix Tordera
9 Empordanet-Baix Ter
10 Estany de Banyoles
11 Garrotxa d'Empordà
12 Gavarres
13 Guillerries
14 Serra de Marina
15 Montseny
16 Pla de Girona
17 Plana de l'Empordà
18 Plana de la Selva
19 Rocacorba
20 Salines-l'Albera
21 Terraprim
22 Vall de Camprodon
23 Valls d'Olot
24 Valls del Freser
25 Baix Montseny
26 Capçaleres del Llobregat

Taula 1: Unitats de paisatge de les Comarques Gironines.

L'observació de les dades de la Taula 2 (veure pàgina següent) mostra els usos i cobertes del sòl predominants a cada unitat de paisatge establerta. Es detecta un grup nombrós d'unitats on hi predominen les cobertes forestals, en relació amb l'extensió dels paisatges de muntanya mediterrània a les Comarques Gironines. Un altre grup menys nombrós d'unitats es caracteritza per la dominància dels usos agrícoles, entre les que destaca la Plana de l'Empordà amb un 79,8% de la superfície total, majoritàriament ocupada per conreus herbacis. Finalment hi ha dues unitats, la Costa Brava i el Pla de Girona, en que la transformació humana ha estat molt intensa i és manifesta en l'elevat percentatge que ocupa l'espai urbanitzat.




Figura 1: Cinglera de Tavertet, el Far.



Figura 2: Conreus a l'Alt Empordà.




Figura 3: Platja de Canyelles.

	Alta Garrotxa	Alt Ter	Baix Montseny	Cabrerès-Puigacalm	Cap de Creus	Costa Brava	Baixa Torreda	els Aspres	Estany de Banyoles	Garrotxa d'Empordà	Guileries	l'Ardenya - Cadiretes	l'Empordanet - Baix Ter	les Gavarres	Serra de Marina	Montseny	Plana de Girona	Plana de la Selva	Plana de l'Empordà	Rocacorba	Sallines-l'Albera	Terraprimis	Vall de Camporodó	Valls del Freser	Valls d'Olot	Capçaleres del Llobregat	Total categoria
Bosc d'aciculifolis	5324,667	14669,43	235,32	25,32673	132,927	3111,558	2,042712	38,82006	1504,848	5940,185	3057,811	8612,253	3109,511	12396,34	1443,994	246,65	1188,615	7230,53	368,501	4828,31	117,9906	10111,7	3206,402	5725,671	1282,008	3176,15	97087,56
Bosc de caducifolis	7887,965	11934,39	55,53	5267,262	12,66942	133,9237	1,346435	126,0494	755,4206	597,1869	11202,95	696,344	585,4078	967,6814	187,6092	3214,37	953,1356	3357,864	791,6033	2799,479	2092,172	2907,564	3096,304	1979,072	9896,211	1912,4	73411,91
Bosc d'escleròfil-les	16186,38	290,9506	1269,6	975,8738	126,8452	169,0748	1,678279	5687,576	875,0513	4254,382	15309,28	3336,652	59,24091	11038,38	584,6626	2724,18	256,295	1476,188	103,2747	13204,38	9337,015	193,6652	4,841466	8,911533	15788,54	3,02	103295,9
Bosquines i prats	7291,045	12059,18	388,84	1452,035	9609,7	1067,248	10,91495	7077,255	218,2393	3921,121	12777,2	5605,185	2570,484	4832,86	129,8673	1341,97	575,932	3239,916	1729,269	1969,563	5301,815	1520,882	9439,748	6465,645	2884,466	278,07	103738,5
Prats supraforestals		808,716																					2756,192	4939,09		57,11	8561,108
Sòl amb poca o sense vegetació	291,3458	133,3664	16,1	3,281795	381,5038	243,1214	35,79187	104,6723	123,9881	121,631	447,7566	309,0284	221,0859	69,10142	30,43616	95,91	569,1447	498,0713	591,473	99,39884	257,5519	309,6745	302,7784	2272,747	194,1003		7723,068
Vegetació de zones humides									3,324179				39,98603						770,5343								813,8445
Zones cremades				7426,79	15,21193			250,7225											103,1696			44,32208		54,77863			8238,66
Vegetació espontània	36981,4	39896	1965,39	7723,78	17690,4	4740,14	51,7742	13285,1	3480,87	14834,5	42795	18559,5	6929,38	29304,4	2376,57	7623,08	3543,12	15802,6	4457,82	22901,1	17106,5	15087,8	18806,3	21445,9	30045,3	5426,75	402871
Conreus herbacis de regadiu	7,946336	40,90867	54,51	4,974311	57,19383	465,0567	164,1884	74,12034	740,2243	103,4641	185,16	184,146	8752,313	249,6133	61,4	55,1	1140,309	2979,221	16505,85	88,3404		3636,241	4,066711		245,2759		35799,22
Conreus herbacis de secà	1655,137	1535,975	867,45	235,0391	62,22278	3240,004	37,89053	1688,897	6607,777	4920,02	1456,661	686,15	7075,448	2594,677	127,38	54,1	3632,963	12235,48	12482,93	3735,803	278,8687	13623,12	139,5992	291,5332	8595,264	220,78	88081,18
Fruiters de regadiu						0,868316				20,64727	0,423561	631,8781	1,046815				108,0588	278,9938	1429,028	28,59543		90,72739					2590,267
Fruiters de secà	5,58516				200,857	12,46347		329,8148	3,641614	365,9893	203,5218		259,3789	9,122236				1112,584	662,6272	116,5247	39,30515	31,28549			27,15894		3379,859
Vinya					185,1746	103,3395	6,909664	2206,018	30,88277	31,43054		6,242511	9,433293	30,6208				9,759311	2299,698	51,3595	21,99756						4992,865
Espai agrícola	1668,67	1576,88	921,96	240,013	505,448	3821,73	208,989	4298,85	7382,53	5420,9	1865,99	876,962	16728,5	2885,08	188,78	109,2	4881,33	16616	33380,1	4020,62	340,171	17381,4	143,666	291,533	8867,7	220,78	134843
Infraestructures viàries	20,09526	0,36706	29,35	72,79807	32,91583	373,7518		261,5518	353,3564	17,00087	288,1112	270,4881	2,292397	149,216	106,2712	0,45	660,2428	633,544	650,2844	2,882895	37,21581	355,6894			218,7754	0,12	4583,645
Nuclis urbans	49,40534	215,1072	90,5	3,085589	135,5523	641,7299	9,011909	85,25361	295,4707	85,50124	243,8412	651,8103	653,3695	30,10166	1,599016	10,2	952,2458	571,8904	1156,838	62,13058	20,79099	472,6534	84,71449	57,01833	571,261	3,04	7143,724
Urbanitzacions	1,327677	52,74816	220,1		566,8036	1978,593	41,94712	114,9866	302,7251	18,85937	275,2254	1967,642	500,1467	216,4382	157,3684	41,5	299,772	1287,338	1414,021	139,1396	41,43012	92,63229	71,4084	11,93483	254,5129		10183,23
Zoneres industrials i comercials	12,73788	115,844	235,2	4,17615	6,774111	126,7325	7,206673	21,22223	148,9975	11,33898	76,71137	71,75626	204,1454	14,8749	12,06631	5,1	583,6201	339,2694	411,7212	65,69801		187,6385			11,12518	231,651	2755,21
Espai construït	83,5662	384,066	575,15	80,0598	742,046	3120,81	58,1657	483,014	1100,55	132,7	883,889	2961,7	1359,95	410,631	277,305	57,25	2495,88	2832,04	3632,86	269,851	99,4369	1108,61	156,123	80,0783	1276,2	3,16	24665,8
Aigua continental		68,56369			2,245617	0,848462	7,592436	324,789	146,6253	12,78277	582,7343	8,60687	154,7695	4,616802			54,70132	32,79259	237,9778	9,432978		255,8646		2,512015	9,045974		1916,502
Aigua marina					111,3618	33,6177	0,242047							30,28452	13,39497				5,212524								194,1136
Sorrals i platges					5,282209	81,99336	2,571043							63,50514	66,7574				84,00365								304,1128
Altres		68,5637	12,02		118,89	116,46	10,4055	324,789	146,625	12,7828	582,734	102,397	234,922	4,6168			54,7013	32,7926	327,194	9,43298		255,865		2,51202	9,04597		2414,73
Total	38733,6	41925,5	3474,52	8043,85	19056,8	11799,1	329,334	18391,7	12110,6	20400,9	46127,6	22500,5	25252,7	32604,7	2842,65	7789,53	10975	35283,4	41798	27201	17546,2	33833,7	19106,1	21820	40198,3	5650,69	564794

Taula 2: Usos i cobertes del sòl distribuïts per unitats de paisatge.

### Estructura de les fitxes

Tot seguit es mostren els continguts i l'estructura que presenten les fitxes de cada unitat de paisatge:

- La **primera pàgina** presenta les dades generals al costat d'una fotografia panoràmica del paisatge del conjunt de la unitat. A continuació hi consta una relació dels trets paisatgístics més característics i dels valors del paisatge que es consideren més rellevants.
- A la segona i tercera pàgines s'ofereixen quatre fotografies dels paisatges més representatius i un mapa de la unitat de paisatge on hi apareixen els principals topònims de referència. Per a aquest mapa s'ha utilitzat una reclassificació de la capa d'usos i cobertes del sòl elaborada per DMAiH i l'ICC, que distingeix les següents categories:

- Aigua continental
- Bosc
- Conreu de regadiu
- Conreu de secà
- Sòls nus
- Urbà/infraestructura viària
- Vegetació de zones humides
- Vinya

A continuació la fitxa de la unitat de paisatge s'estructura en els apartats següents:

**Elements naturals que constitueixen el paisatge:** Descripció dels principals condicionants naturals del paisatge de la unitat (com el clima, la litologia, els processos geomorfològics, el relleu o l'aigua) i dels elements paisatgístics que hi estan relacionats: les formes de relleu, els cursos i les làmines d'aigua, les comunitats vegetals, els usos del sòl, etc.

**Evolució històrica del paisatge:** Descripció de la seqüència evolutiva del paisatge i dels principals factors naturals, socials i econòmics que han propiciat els canvis al llarg de la història.



**Paisatge actual:** Descripció del paisatge actual, és a dir, de la combinació dels elements descrits anteriorment que conformen l'estructura actual del paisatge de la unitat, i que en defineixen el caràcter (distribució dels usos del sòl, dels hàbitats, les trames urbanes, etc.).

**Expressió artística del paisatge:** Es recullen les principals mostres del llegat artístic i literari que han estat inspirades pel paisatge de la unitat. Poden ser relats de viatgers, textos literaris, cançons, o altres manifestacions artístiques (dances, quadres) que constitueixen valors intangibles del paisatge.

**Valors en el paisatge:** Descripció qualitativa dels principals valors paisatgístics que descansen en els diferents elements i configuracions del paisatge. Es diferencien els valors de tipus natural i ecològic, estètics, històrics, socials, productius i simbòlics.

**Principals rutes i punts d'observació i gaudi del paisatge:** Es descriuen en primer lloc els itineraris més representatius per tal d'obtenir una visió general del paisatge de la unitat. A continuació es presenten els miradors, aquells punts situats estratègicament, des d'on es frueix de vistes panoràmiques sobre els paisatges de la unitat.

**Dinàmiques en el paisatge:** S'exposen les tendències actuals de canvi que afecten la configuració del paisatge de la unitat, en relació a l'actuació dels agents i els processos condicionants. També s'exposen els impactes més rellevants que afecten el paisatge així com les principals amenaces.

**Possible evolució del paisatge de la unitat:** S'exposa una anàlisi prospectiva de com pot variar el paisatge de la unitat en relació a les tendències observades els darrers anys pel que fa a l'intervenció dels agents i processos condicionants principals, tant de tipus natural com socioeconòmic i cultural.

**Avaluació del paisatge:** Es presenta una avaluació del paisatge basada en el mètode DAFO, de manera que s'exposen les debilitats i les fortaleses que presenta l'actual configuració del paisatge, així com les amenaces i les oportunitats que se'n desprenen.

**Objectius de qualitat paisatgística:** Es formulen uns objectius de qualitat paisatgística que són una concreció per a la unitat de paisatge dels objectius de qualitat paisatgística establerts per a tot l'àmbit de les Comarques Gironines (veure capítol 14 del volum I del present Catàleg).

**Criteris i accions:** En aquest apartat s'estableixen tot un conjunt de recomanacions i accions proposades per a ser implementades en el planejament territorial i urbanístic, així com en les polítiques sectorials, per tal de garantir l'assoliment dels objectius de qualitat paisatgística establerts en el punt anterior.

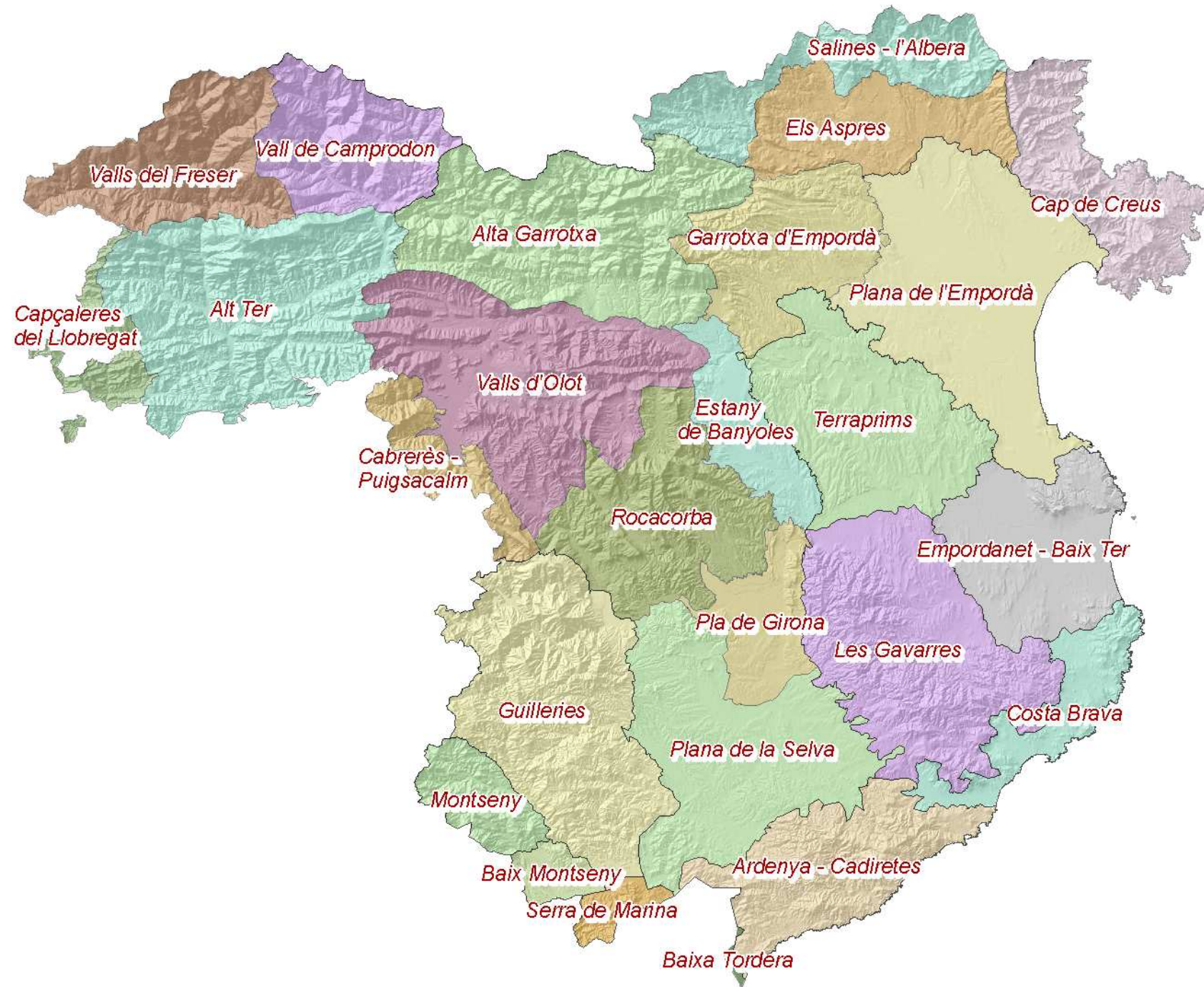


Figura 4: Unitats de paisatge de les Comarques Gironines.

LES UNITATS DE PAISATGE

